


02	03/2023	ČISTOPIS	PSt	OSa
01	12/2022	KONCEPT	PSt	OSa
Č.	Datum	Popis	Vypracoval	Schválil
REVIZE				

Souřadnicový systém S-JTSK, Výškový systém Bpv

<p>Objednatel:</p> <p>Město Žďár nad Sázavou Žižkova 227/1, 591 01 Žďár nad Sázavou</p>	 <p>ŽDÁR NAD SÁZAVOU</p>
--	--

<p>Navrhl/vypracoval:</p> <p>Ing. Pavel Štadáni</p>	<p>Zodpovědný projektant:</p> <p>Ing. Pavel Štadáni</p>	<p>Zhotovitel:</p> <p>Mott MacDonald CZ, spol. s r.o.</p>
<p>Technická kontrola:</p> <p>Ing. Dárius Bolješik</p>	<p>Hlavní inženýr projektu:</p> <p>Ing. Ondřej Šanca</p>	<p>M M</p> <p>MOTT MACDONALD</p> <p>Národní 984/15 110 00 Praha 1 +420 221412800</p>

<p>Kraj: Kraj Vysočina</p>	<p>Čís.sm.obj.:</p>
<p>Katastrální území: Město Žďár, Stržanov, Vysoké, Počítky, Hamry nad Sázavou, Budeč u Žďáru nad Sázavou, Polnička, Světnov</p>	<p>Čís.akce: 386934TP30</p>
<p>Akce:</p> <p>Vyhledávací studie obchvatu - východní varianta</p>	<p>Datum: 03/2023</p>
<p>Část:</p> <p>Zjišťování průběhu IS</p>	<p>Formát:</p>
	<p>Měřítko:</p>
	<p>Stupeň: VST</p>
	<p>Číslo kopie:</p>
	<p>Číslo přílohy: C.3</p>

Vyhledávací studie obchvatu – východní varianta

Zjišťování průběhu IS

Vyjádření správců dotčených sítí technické infrastruktury (stávající IS)

Sloupec "Dotčeno" vyjadřuje zastižení sítí TI v širším zájmovém polygonu řešeného území, neznamená přímé zasažení dané infrastruktury vedením trasy (ať už jedné či více variant) obchvatu města ve východní variantě. Skutečně zasažené IS, respektive konkrétní potřeby a rozsahy jejich přeložek, vyplynou z případné vybrané varianty rozpracované v podrobnějším stupni PD (DÚR, DUSP).

Správce TI	Dotčeno	Vyjádření (datum)	Vyjádření v PDF	Digitální data (typ)	Zaneseno do podkladů	Poznámky
ČD - Telematika	ANO	19.10.2022	ANO	PDF	ANO	
ČEPS	ANO	20.10.2022	ANO	DWG	ANO	
CETIN	ANO	20.10.2022	ANO	DGN	ANO	
ČEZ LDS	NE	23.11.2022	ANO	-	-	2x vyjádření (pro každou větev samostatně)
EG.D	ANO	19.10.2022	ANO	DGN	ANO	
GasNet	ANO	21.10.2022	ANO	DWG	ANO	
Krajské ředitelství policie kraje Vysočina	NE	22.11.2022	ANO	-	-	
Město Žďár nad Sázavou	ANO	27.10.2022	ANO	-	-	kan. dešťová (jiri.kasper@zdarns.cz), VO (miloslav.dvorak@zdarns.cz)
Obec Hamry nad Sázavou	NE	24.10.2022	ANO	-	-	
Obec Světnov						bez reakce
První telefonní společnost	NE	30.10.2022	ANO	-	-	
SATT	NE	27.10.2022	ANO	-	-	
Správa železnic	ANO	21.10.2022	ANO	-	-	IS viz ČD - Telematika
T-Mobile Czech Republic	NE	19.10.2022	ANO	-	-	
Velké Dářko						bez reakce
Vodafone	ANO	3.11.2022	ANO	DXF	ANO	MW spoj (bezdrátový přenos dat)
Vodárenská akciová společnost	ANO	21.10.2022	ANO	DWG	ANO	
ŽĐAS	ANO	25.10.2022	ANO	JPG	ANO	

Mott MacDonald CZ, spol. s r.o.
Jaselská 205/25
602 00 Brno

Váš dopis zn.

ze dne

Číslo jednací 1202220490

Datum 19.10.2022

Vyřizuje Pavel Kříž

telefon +420 724 815 186

e-mail Pavel.Kriz@cdt.cz

Věc: **Vyjádření k existenci sítí elektronických komunikací v majetku a/nebo správě ČD - Telematika a.s. .**

Název stavby: **Vyhledávací studie obchvatu - východní varianta**

V zájmovém území určeném a vyznačeném žadatelem:

- **se nachází** prostředky sítí elektronických komunikací v majetku ČD - Telematika a.s. nebo do něj zasahuje ochranné pásmo těchto sítí
- **se nachází** prostředky sítí elektronických komunikací v majetku Správy železnic, státní organizace (ve správě CTD) nebo do něj zasahuje ochranné pásmo těchto sítí

Ochranné pásmo sítí elektronických komunikací určuje §102 zák. č. 127/2005 Sb., o elektronických komunikacích.

Vyjádření pozbývá platnosti dne 19.10.2024

Všeobecné podmínky ochrany:

Vyjádření je platné pouze pro získání **informací o výskytu sítí elektronických komunikací** v majetku a/nebo správě společnosti ČD - Telematika a.s. v zájmovém území určeném a vyznačeném žadatelem včetně stanoveného důvodu vyjádření.

Žadatel **není oprávněn** užít toto vyjádření k podání žádosti o vydání jakéhokoliv správního rozhodnutí či jiného rozhodnutí mající obdobný charakter podle zákona 183/2006 Stavební zákon. Pro již zmíněné účely je žadatel povinen **zažádat** ČD - Telematika a.s. o udělení **souhlasu se stavebními činnostmi prováděnými v blízkosti sítí elektronických komunikací** dle § 102 odst. 3 dle zákona č. 127/2005 Sb. o elektronických komunikacích, **s přesným zaznačením umístění stavby, stručným popisem rozsahu a způsobu provedení činností** a číslem jednací tohoto vyjádření na příslušnou pobočku (kontakty naleznete na www.cdt.cz/cs/o-nas/informace-pro-stavebniky). Nedodržení této podmínky je hrubým porušením právní povinnosti podle zákona 183/2006 Stavební zákon, zákona 127/2005 Sb., o elektronických komunikacích a zákona 266/1994 Sb., o drahách.

Specifické podmínky Správy železnic, státní organizace:

Stavební objekty a provozní soubory zpracované do stupně dokumentace pro územní řízení týkající se sítě

www.cdt.cz

elektronických komunikací v majetku Správy železnic musí být v dalším stupni projektové dokumentace zpracovány v rozsahu daném vyhláškou č.146/2008Sb. a upřesněnou směrnicí Správy železnic 11/2006.
Činnosti na majetku Správy železnic uvedené již ve stupni dokumentace pro územní řízení musí být v souladu s technickými kvalitativními podmínkami staveb státních drah.

Specifické podmínky ČD - Telematika a.s.:

Veškeré činnosti spojené s manipulací s kabely v majetku ČD-T jsou **nezadatelné a neopravňují žadatele provádět jakoukoliv činnost nebo ochranu na sítích elektronických komunikací!**

Další upřesňující podmínky:

V zájmovém území se nachází trasy:

1. PK17 SŽ (směr Nové Město)
2. TK 15XN SŽ (směr Ostrov)
3. TK 3XN SŽ, DOK 36vl. SŽ, DOK 72vl. ČD-T a.s. (směr Ostrov)

Počet příloh: 4

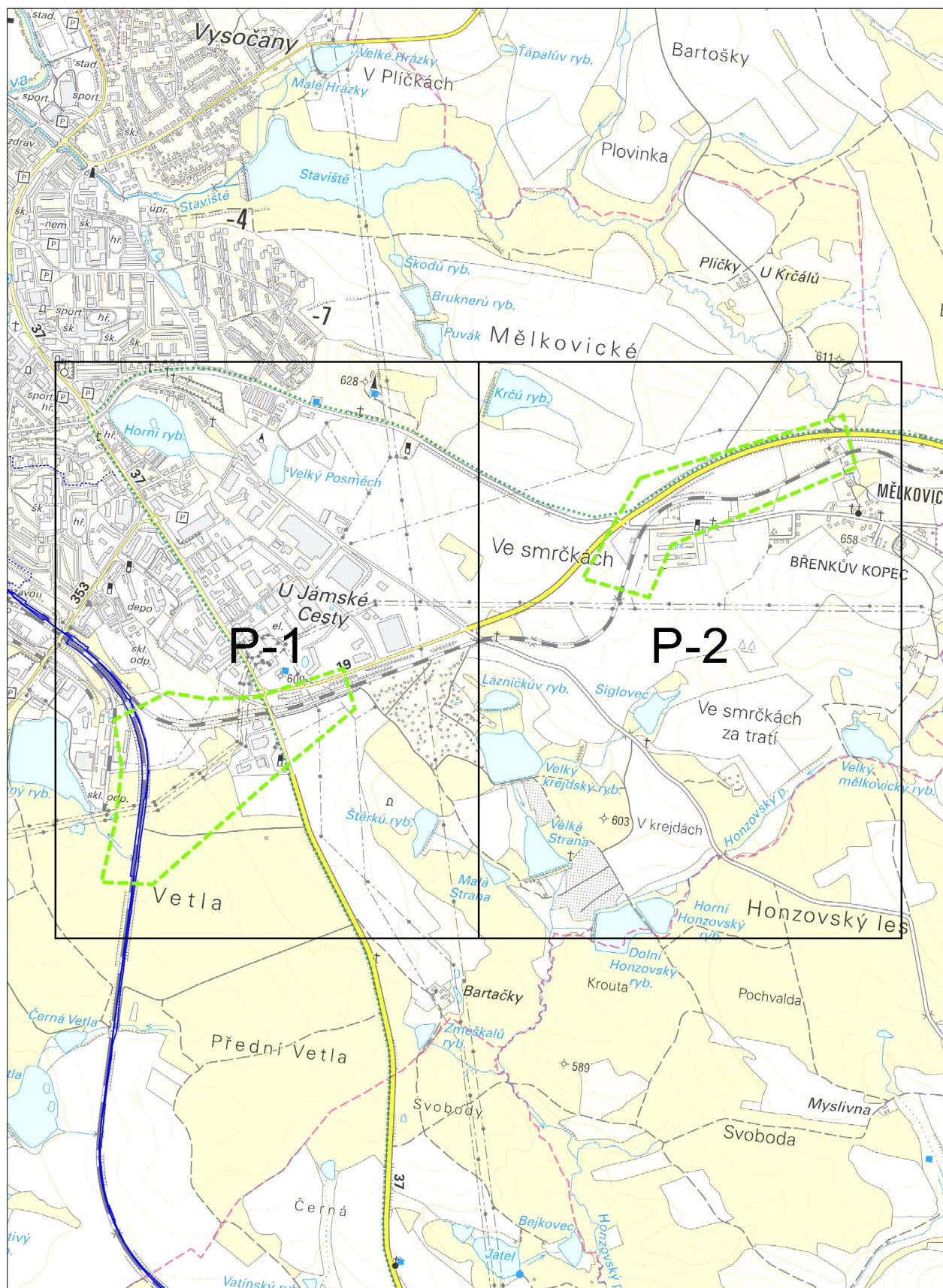
ČD - Telematika a.s.
Pernerova 2819/2a
130 00 Praha 3

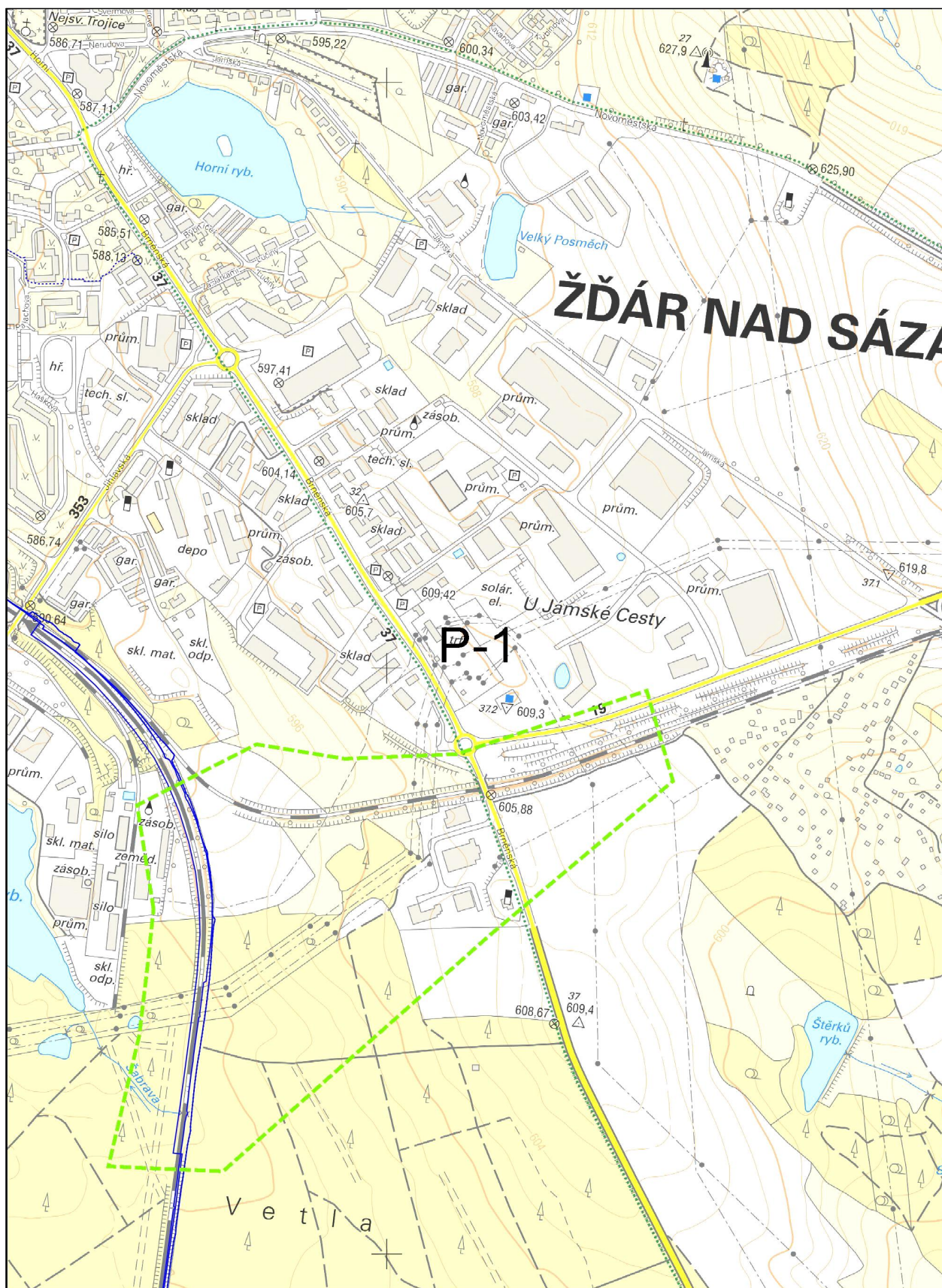
Žádost o vyjádření k existenci SEK je možné podávat elektronicky na vyjadreni.cdt.cz.

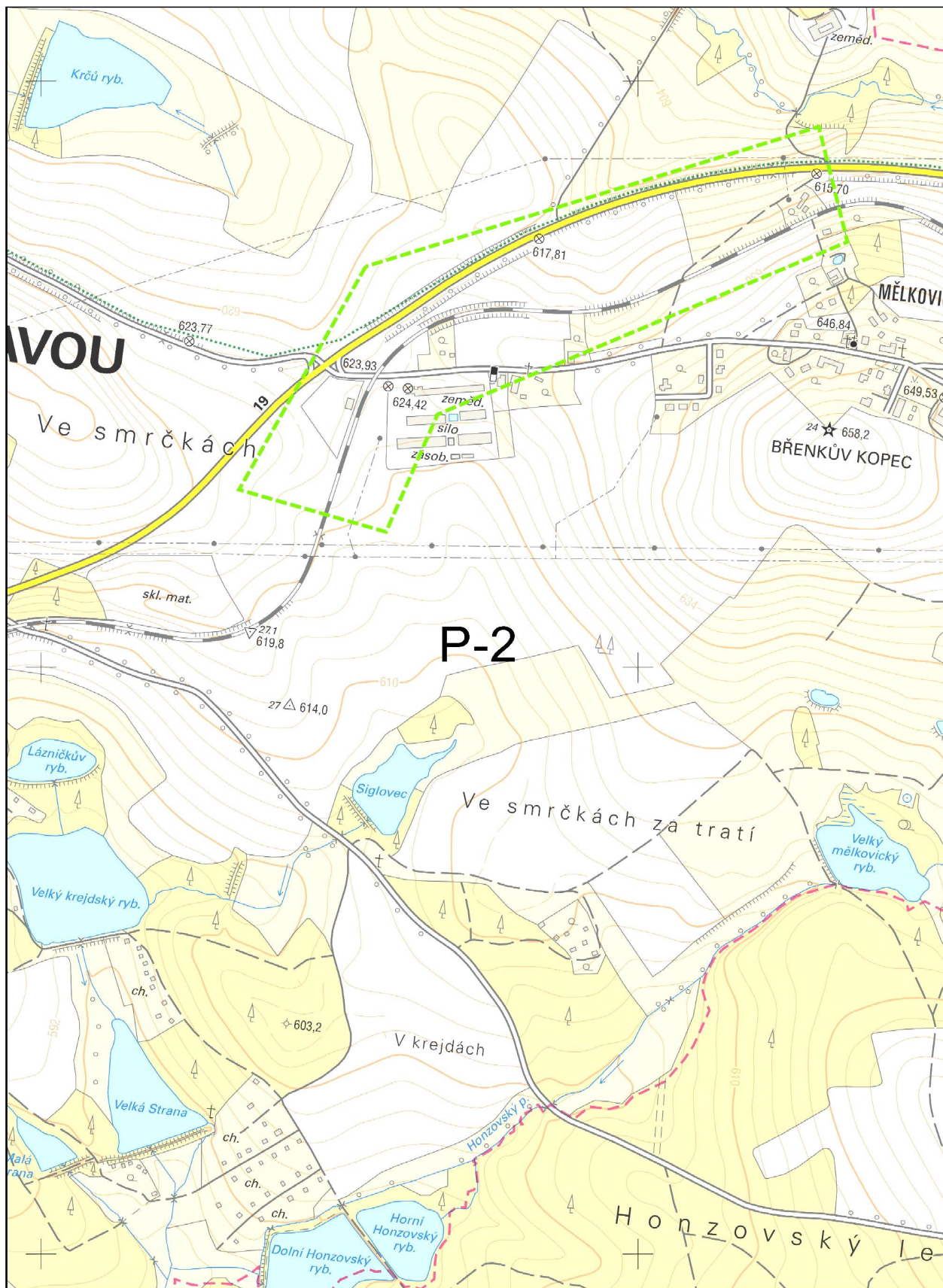
www.cdt.cz

ČD - Telematika a.s. | akciová společnost | Korespondenční adresa: Pod Tábořem 369/8a | 190 00 Praha 9 | tel.: +420 972 225 555

Sídlo společnosti: Pernerova 2819/2a | 130 00 Praha 3 | IČ: 61459445 | DIČ: CZ61459445 | Vedená u Městského soudu v Praze, spisová značka B 8938







MĚSTO ŽDĚR

1117000 +
641400

9982

22.2

0.0 + 100.0

56.1

0.0 + 100.0

14.4

5.9

1.7

0.0 + 100.3

89.8

59.6

9686

HDPE OFS MIDIA AT-3BE 15CT - 72 vl.
HDPE M-CORNING A-D04ZN2Y-36vidken
HDPE Čn
3XN

190

9.8

10.3

10.1

10.1

10.3

10.8

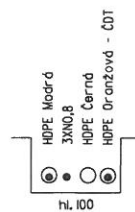
PEISO 4 m

12.8

11.7

84,8

+



84,7

84,6





MĚSTO ŽDĚR

1116800 +
641400

9982

60.7

19.8

0.0 + 99.4

87.9

80.6

71.7

57.8

28.0

0.0 + 100.2

84.0

43.4

195

10.5

11.8

12.5

12.9

14.2

13.4

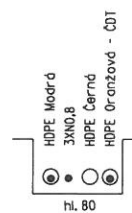
12.2

11.8

11.6

10.9

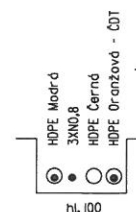
10.9



85.0



HDPE Or-OFS MIDIA AT-3BE 15CT - 72 vl.
HDPE M-CORNING A-DOIZNIZY-36vidken
HDPE Čn
3XN

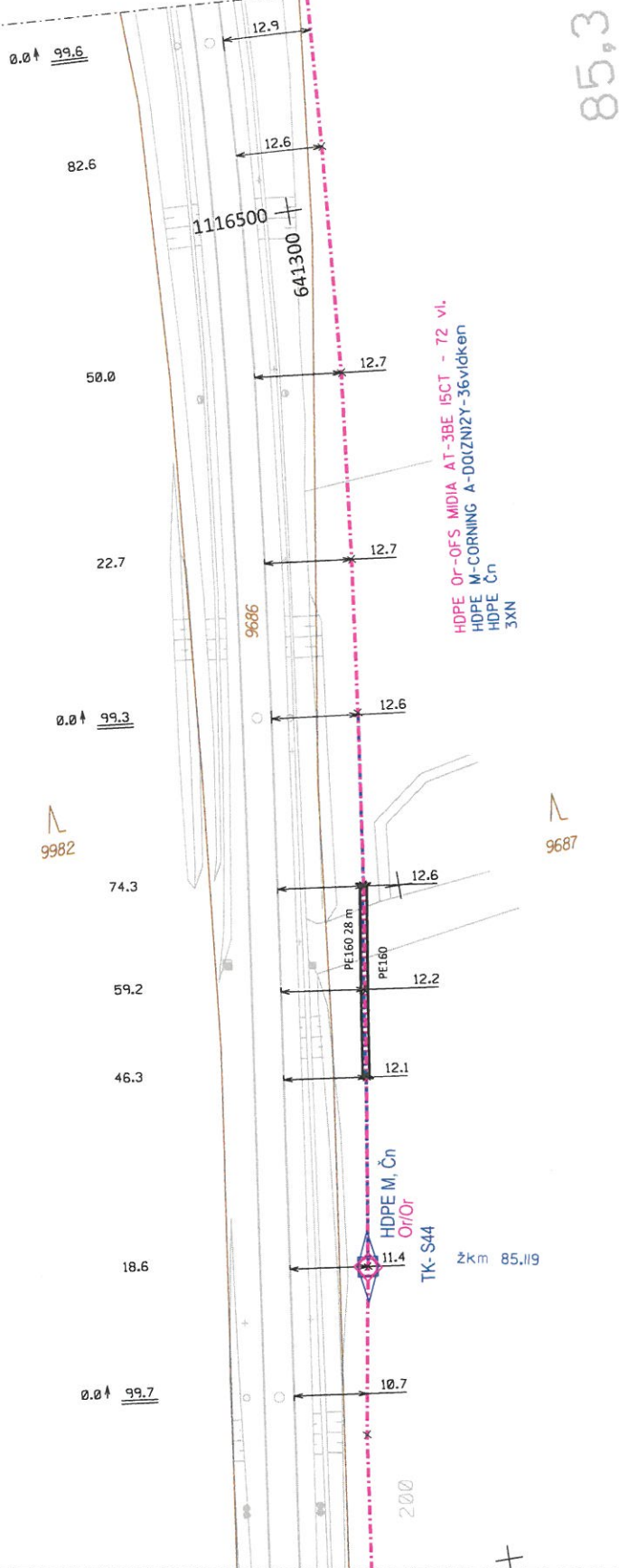


84.9



sousední list č.105

MĚSTO ŽDÁR



85,2

85,1

sousední list č.103

Delta G s.r.o.

DOK ŽVPS 25 - Brno, Kr.Pole - Havlíčkův Brod (část 2)
DOK Křižanov - Havlíčkův Brod - SŽDC

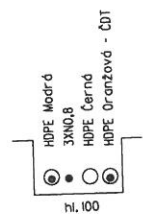
Měřítko
1:1000
Číslo listu
104

MĚSTO ŽDĚR

85,4

85,5

HDPE Or-OFS MIDIA AT-3BE 15CT - 72 vl.
 HDPE M-CORNING A-DO(ZN)2Y-36vidken
 HDPE Čn
 3XN



L.č.35.

235

236

1xZEKAN 2
za J-profilem
TK15XN - 15X4x0,8ZE

84,600

233

234

4011.4009
1003.TK15XN S15
1009.3011
4007.4005

9740

9739

9738

9737

231

232

9688

9689

9698

9699

84,500

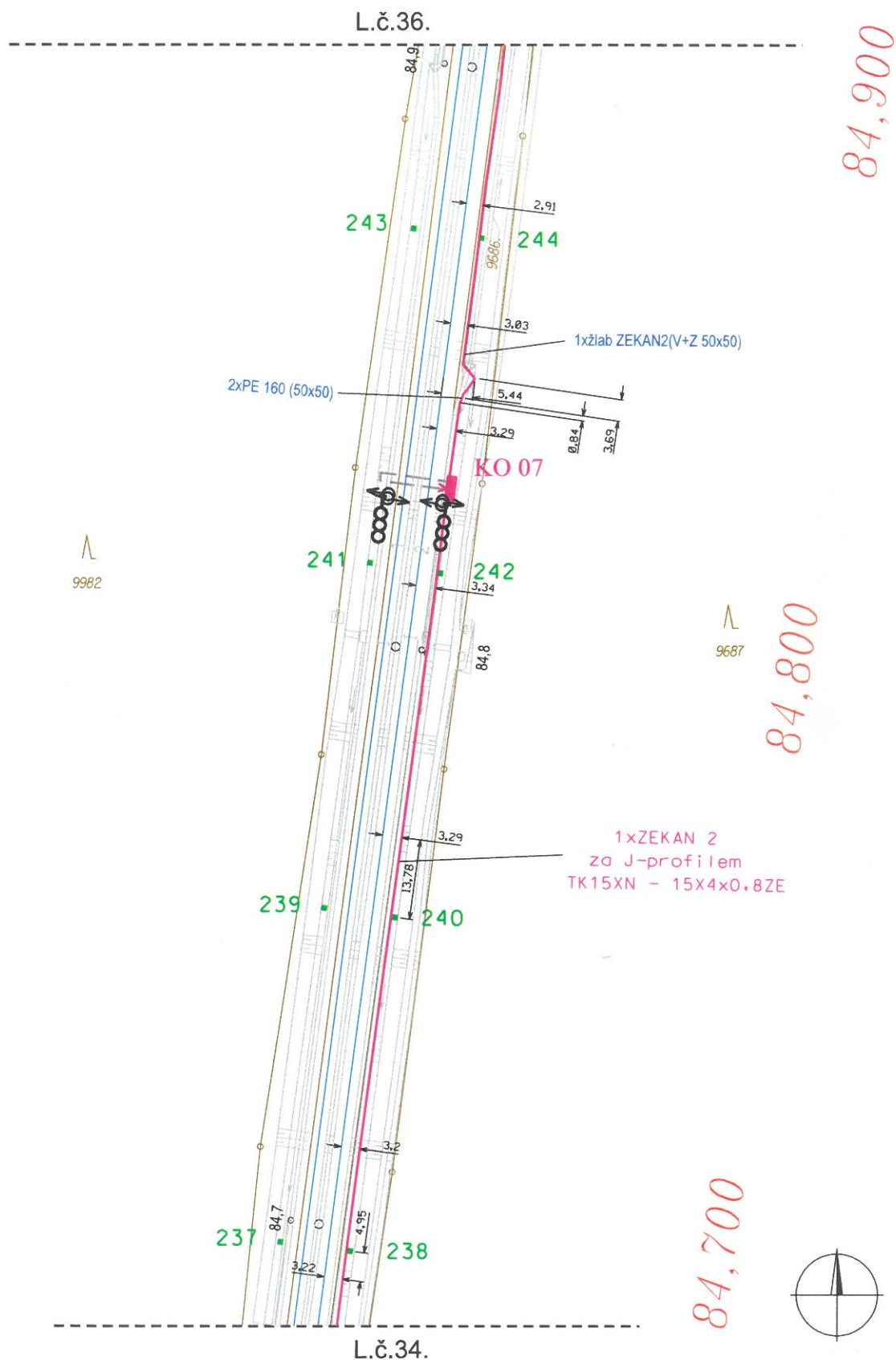
L.č.33.



Rekonstrukce koleje č. 1 a 2
Ostrov nad Oslavou - Žďár nad Sázavou
DOK, TK, HDPE

Měřítko
1 : 1000

Číslo map. listu
34.

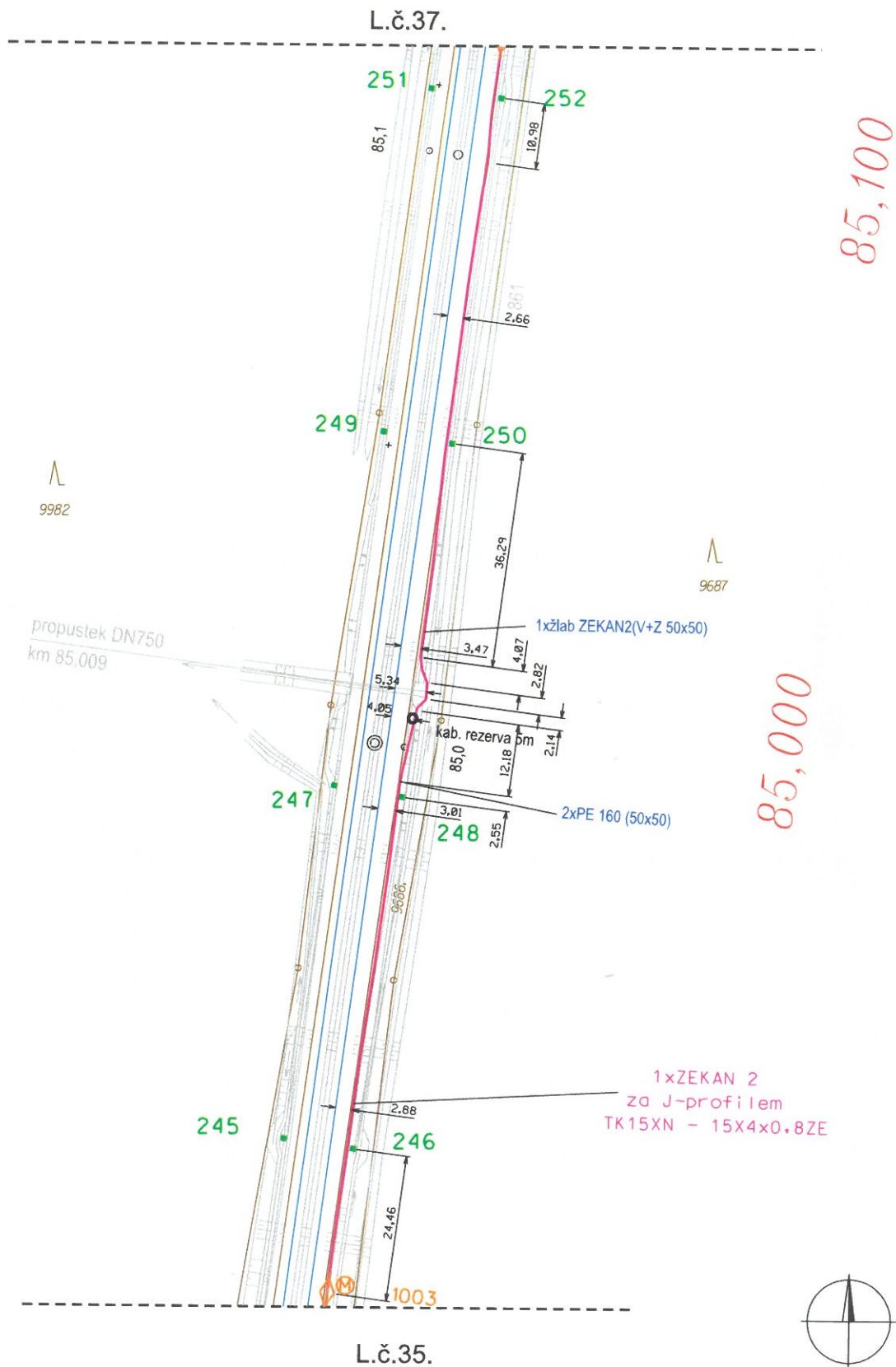


Rekonstrukce koleje č. 1 a 2
Ostrov nad Oslavou - Žďár nad Sázavou
DOK, TK, HDPE

Měřítko
1 : 1000

Číslo map. listu

35.



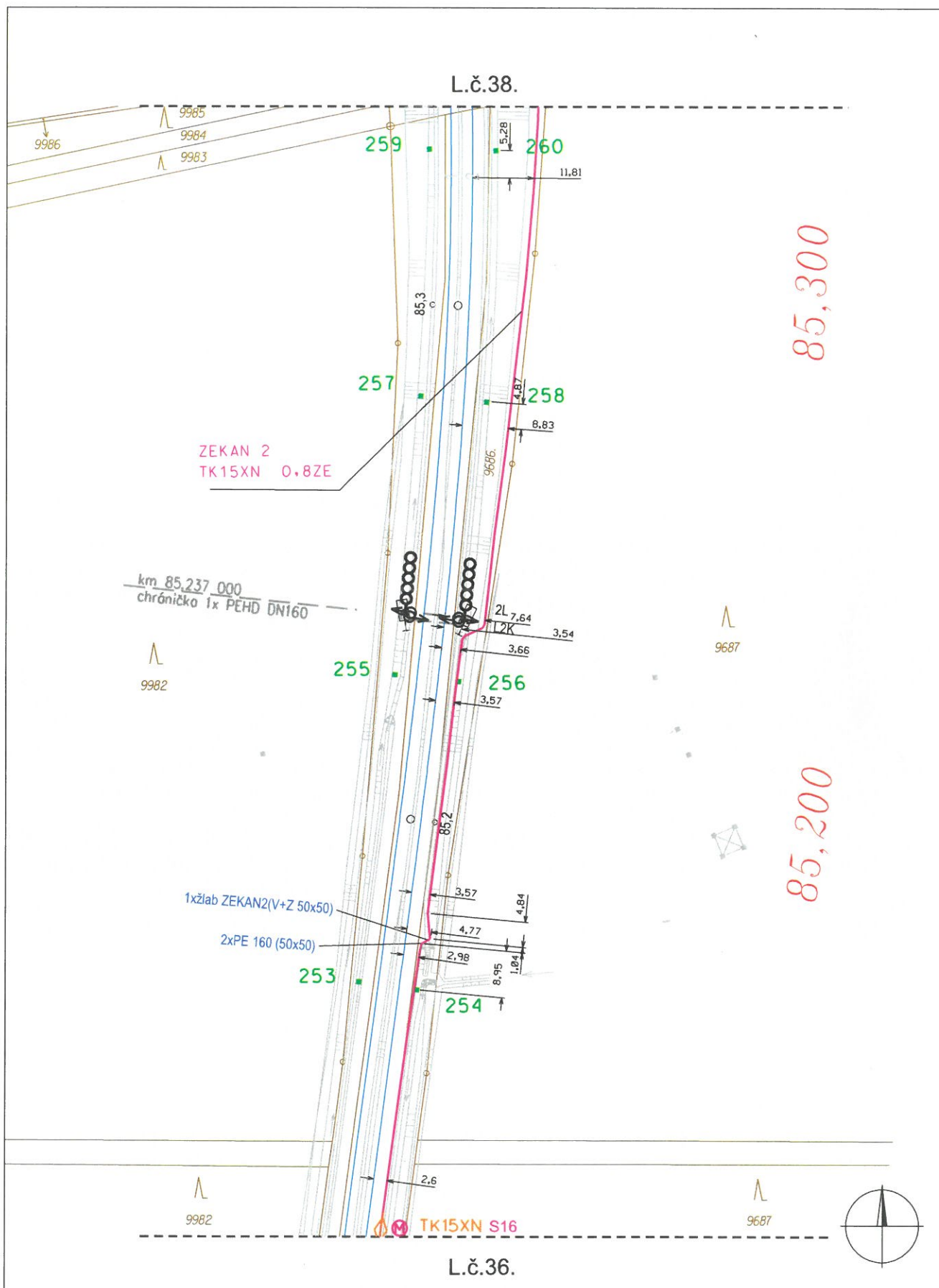
Rekonstrukce koleje č. 1 a 2
Ostrov nad Oslavou - Žďár nad Sázavou
DOK, TK, HDPE

Měřítko

1 : 1000

Číslo map. listu

36.



Rekonstrukce koleje č. 1 a 2
Ostrov nad Oslavou - Žďár nad Sázavou
DOK, TK, HDPE

Měřítko
1 : 1000

Číslo map. listu

37.

L.č.40.

0,2

85,700

34,3

686-4

propustek DN1000
km 85,628

ZEKAN 2

HDP
černá s pruhem
modrá s pruhem

6896/2

34,4

ZEKAN 2
TK15XN 0.8ZE
TK15XN 0.8ZE

85,600

686-1

směr nové těsnění na Moravě

L.č.38.

6860/1 6859



Rekonstrukce koleje č. 1 a 2
Ostrov nad Oslavou - Žďár nad Sázavou
DOK, TK, HDPE

Měřítko
1 : 1000

Číslo map. listu

39.

ESTO

Pavel Štadání
Mott MacDonald CZ, spol. s r.o.
Jaselská 205
602 00 Brno

(dále jen „žadatel“)

Číslo žádosti	Naše značka	Vyřizuje / linka / e-mail	Místo odeslání / dne
202209316	09316/2022/TSV	Tomáš Svoboda / +420211044036 / SvobodaT@ceps.cz	Praha / 20. 10. 2022

Sdělení o poloze technické infrastruktury (přenosové soustavy) podle § 161 zákona č. 183/2006 Sb., stavební zákon

Název záměru žadatele: Vyhledávací studie obchvatu – východní varianta

Vážený žadateli,

na základě Vaší žádosti o vydání sdělení podle § 161 zákona č. 183/2006 Sb., stavební zákon, Vám sdělujeme následující.

V území označeném Vaším polygonem (viz příloha č. 1 a 2 tohoto sdělení) **se nachází ochranné pásmo vedení přenosové soustavy s provozním označením V203 (220 kV)** (konkrétně se jedná o úseky mezi stožáry, které jsou vypsány v příloze č. 3 tohoto sdělení).

Toto sdělení je vydáváno pouze pro účely uvedené v § 161 zákona č. 183/2006 Sb., stavební zákon, není stanoviskem vlastníka technické infrastruktury (přenosové soustavy) k podmínkám dotčených ochranných pásem podle zákona č. 183/2006 Sb., stavební zákon ani souhlasem s umístěním stavby nebo s jinou činností v ochranném pásmu zařízení přenosové soustavy podle § 46 odst. 11 zákona č. 458/2000 Sb., energetický zákon.

Vedení přenosové soustavy požívá právní ochrany jako obecně prospěšné zařízení zřizované a provozované ve veřejném zájmu. K jeho ochraně je energetickým zákonem stanovené ochranné pásmo. Přenosová soustava může být za určitých okolností (provozních stavů) ve smyslu § 2925 zákona č. 89/2012 Sb., občanský zákoník provozem zvláště nebezpečným a energetický zákon těmto zařízením poskytuje zvláštní ochranu spočívající ve stanovení tzv. ochranného pásma.

Ochranné pásmo nadzemního vedení 220/400 kV je stanoveno energetickým zákonem jako souvislý prostor vymezený svislými rovinami vedenými po obou stranách vedení ve vodorovné vzdálenosti

1. 15 m (pro 220 kV) nebo 20 m (pro 400 kV) od krajního vodiče na každou stranu měřené kolmo na vedení (tento rozsah platí pro vedení postavená po 1. 1. 1995)
2. 20 m (pro 200 kV) 25 m (pro 400 kV) od krajního vodiče na každou stranu měřené kolmo na vedení (tento rozsah platí pro vedení postavená před 1. 1. 1995).

Vedeme elektřinu nejvyššího napětí

Činnosti v ochranném pásmu vedení přenosové soustavy jsou omezeny v rozsahu podle § 46 odst. 8 až 9 energetického zákona, podle kterých je v ochranném pásmu zakázáno:

1. zřizovat bez souhlasu vlastníka vedení stavby či umisťovat konstrukce a jiná podobná zařízení, jakož i uskladňovat hořlavé a výbušné látky,
2. provádět bez souhlasu vlastníka vedení zemní práce,
3. provádět činnosti, které by mohly ohrozit spolehlivost a bezpečnost provozu vedení nebo ohrozit život, zdraví či majetek osob,
4. provádět činnosti, které by znemožňovaly nebo podstatně znesnadňovaly přístup k vedení,
5. vysazovat chmelnice a nechávat růst porosty nad výšku 3 m,
6. vysazovat trvalé porosty a přejíždět vedení mechanismy o celkové hmotnosti nad 6 t.

V souladu s § 46 odst. 8 až 10 energetického zákona je tak v ochranném pásmu zakázáno zejména:

1. zřizovat bez souhlasu ČEPS, a.s., stavby, umisťovat konstrukce a jiná podobná zařízení včetně provádění zemních prací;
2. vršit materiály a zeminu, v jehož důsledku by se osoby na nich pohybující mohly přiblížit tělem, náradím nebo strojem blíže, než je bezpečná vzdálenost podle ČSN EN 50110-1, PNE 33 0000-6, 2. znění;
3. pojíždět pod vedením vozidly nebo stroji, jejichž výška, náklad nebo manipulační plocha by se mohla přiblížit k fázovým vodičům vedení blíže, než stanoví ČSN EN 50110-1, PNE 33 0000-6, 2. znění;
4. používat mechanismů s lanovými pohony, pokud nejsou zajištěny proti vymrštění lan při jejich přetržení;
5. používat zařízení pro rozstřikování vody, u kterých je možnost nebezpečného přiblížení vodního paprsku k fázovým vodičům vedení;
6. uskladňovat hořlavé nebo výbušné látky, používat trhaviny;
7. sklápět automobily nebo používat mechanismy i s pracovní polohou vyšší než 4 m;
8. nechávat růst porosty nad výšku 3 m. Proto doporučujeme použít dřeviny, které svým vzrůstem třímetrovou výšku v průběhu svého života nedosáhnou.

Upozorňujeme na výskyt elektrického pole a magnetické indukce vedení přenosové soustavy, která mají vliv na ocelová potrubí izolovaně uložená, na zabezpečovací vedení a zařízení drah, na telekomunikační obvody a další objekty v blízkosti vedení.

Pokud to technické a bezpečnostní podmínky umožňují a nedojde-li k ohrožení života, zdraví, majetku nebo bezpečnosti osob, vlastníků zařízení přenosové soustavy (ČEPS, a.s.) udělí podle § 46 odst. 11 zákona č. 458/2000 Sb., energetický zákon písemný souhlas se stavbou nebo s činností v ochranném pásmu (dále jen „**Souhlas s činností v OP**“). Souhlas s činností v OP bude obsahovat podmínky, za kterých bude udělen. **Bez uděleného Souhlasu s činností v OP nebude možné v ochranném pásmu Záměr provádět.**

Pro posouzení možnosti vydání Souhlasu s činností v OP bude nutné podat na ČEPS, a.s., elektronickou žádost doplněnou o následující podklady:

1. **technickou zprávu Záměru** s popsáním řešením jeho dotčení zařízením přenosové soustavy
2. **katastrální mapu se zakreslením Záměru a zařízení přenosové soustavy včetně zákresu jeho ochranného pásma.**

Vaše případné žádosti o přeložky nebo úpravy zařízení přenosové soustavy budeme vyřizovat v souladu s pravidly uvedenými v § 47 energetického zákona.

Vedeme elektřinu nejvyššího napětí

Upozorňujeme, že stavby pozemních komunikací či jejich změny, lze v OP přenosové soustavy provádět za předpokladu dodržení vyhovujících vzdáleností mezi stavbou a fázovými vodiči vedení dle platných technických norem. Z tohoto důvodu je nezbytné odborné posouzení souběhu a křížení stavby s dotčeným vedením. Odborné posouzení není nutné v případě vyhovující vzdálenosti s dostatečnou rezervou nebo při rekonstrukci stávající komunikace bez zvýšení stávající nivelety.

Posouzení doporučujeme zpracovat jednou z těchto společností:

ELEKTROTRANS a.s., Kačírkova 982/4, 158 00 Praha 5 – Jinonice

OMEXOM GA Energo s.r.o., Na Střílně 1929/8, 323 00 Plzeň – Bolevec

SPIE Elektrovod, a.s. odštěpný závod Brno, Traťová 574/1, 619 00 Brno – Horní Heršpice

PROVED, s.r.o., Miletíčova 23, 821 09 Bratislava

ELCON BRATISLAVA, a.s. – odštěpný závod, Pražákova 1024/66a, 639 00 Brno

TRANSENERGY s.r.o., Na Hřebenkách 2908/59, 150 00 Praha 5 – Smíchov

K neodbornému posouzení souběhu a křížení bez výpočtu vzdáleností a podélného profilu nebude přihlíženo.

Vypracované posouzení musí být ČEPS, a.s., předloženo k odsouhlasení společně se žádostí o udělení souhlasu s činností v OP vedení.

Vodivé konstrukce dopravních zařízení (dopravní značení, svodidla, zábradlí atd.) musejí být před a za místem křížení uzemněny podle ČSN 34 1390 a opatřeny revizními zprávami. V OP nebudou umístovány vysoké dopravní návěsti, mýtné brány, odpočívky, odpočinkové zóny a lavičky.

Po ukončení stavby je nutné křížení geodeticky zaměřit a přepočítat, aby se ověřila bezpečná vzdálenost mezi vodiči vedení a stavbou. Společnost, která bude posouzení zpracovávat, zanesou souběh a křížení (podélný profil) do provozní dokumentace ČEPS, a.s.

Z hlediska budoucího a plánovaného rozvoje přenosové soustavy ČR, Vám sdělujeme, že ve Vámi dotazovaném území se nacházejí rozvojové záměry přenosové soustavy ČR (dále jen „**Rozvojový záměr ČEPS**“) vymezené v územně analytických podkladech ve smyslu § 26 a násl. zákona č. 183/2006 Sb., stavební zákon (dále jen „**SZ**“).

Rozvojový záměr ČEPS je dále vymezen v Politice územního rozvoje ČR (viz § 31 a násl. SZ) jako E26

Jestliže v území zamýšlíte:

- 1) realizovat stavbu, změnu stavby (mimo stavební úpravy) vč. infrastruktury, technických zařízení a vodních děl,
- 2) měnit vliv užívání stavby nebo zařízení na území,
- 3) měnit využití území: terénními úpravami, stanovením dobývacího prostoru, odstavnými, manipulačními, prodejními, skladovými nebo výstavními plochami, veřejnými a neveřejnými pohřebišti, změnami druhu pozemku nebo způsobu využití pozemků, zejména zřizováním a úpravami vinic, chmelnic, lesů, parků, zahrad a sadů atd.

Vedeme elektřinu nejvyššího napětí

upozorňujeme na nutnost respektování Politiky územního rozvoje ČR, územně analytických podkladů a zejména územně plánovacích dokumentací (tj. zásad územního rozvoje a územně plánovacích dokumentací obcí) rezervující území pro Rozvojový záměr ČEPS, který budeme realizovat.

Příslušný pro určení, zda je Váš záměr přípustný z hlediska souladu s politikou územního rozvoje, s územně plánovací dokumentací a uplatňováním cílů a úkolů územního plánování, a pro případné stanovení podmínek realizace Vašeho záměru, je podle § 96b odst. 3 SZ orgán územního plánování. U stavebních záměrů, pro které se nevydává závazné stanovisko podle § 96b SZ posuzuje podle § 90 odst. 2 SZ uvedený soulad stavební úřad.

Dovolujeme si Vás tímto rovněž upozornit, že v případě, kdy by byl Váš záměr veřejnoprávně povolen i přes jeho nepřípustnost z důvodů nesouladu s politikou územního rozvoje, s územně plánovací dokumentací a s uplatňováním cílů a úkolů územního plánování, šlo by o vadu řízení, či jiného postupu podle SZ. ČEPS bude i v případě kolize Rozvojového záměru ČEPS s cizí nemovitostí pokračovat v realizaci Rozvojového záměru ČEPS a v nezbytných případech bude nucena získat k cizí nemovitosti (např. právě i Vašemu potencionálně nezákonně povolenému stavebního záměru) vlastnické právo či právo věcného břemene. V případě, že tato práva nebude možné zajistit smluvně dohodou s vlastníkem cizí nemovitosti, může ČEPS (vzhledem k účelům vyvlastnění stanoveným v § 3 odst. 2 a § 24 odst. 4 energetického zákona a § 170 SZ) tato práva získat v krajním případě i jejich vyvlastněním.

Toto sdělení má platnost do 20. 10. 2024

S pozdravem

Karel Čížek
Senior specialista
Správa majetku a dokum. – Střed



 ČEPS, a.s.
Elektrárnská 774/2
101 52 Praha 10
DIČ: CZ25702556


Přílohy:

- 1) *Polygon zájmového území*
- 2) *Seznam parcel a katastrálních území dotčených polygonem zájmového území*
- 3) *Výpis dotčení ochranného pásma*

Vedeme elektřinu nejvyššího napětí

Příloha č. 3 - Výpis dotčení ochranného pásma

V území označeném Vaším polygonem se nachází ochranné pásmo vedení přenosové soustavy. Dochází k dotčení ochranného pásma vedení v úsecích mezi následujícími stožáry:

Vedení	Číslo stožáru	Napět'ová hladina	Šíře OP od krajního vodiče	Počet vedení na stožáru
V203	181	220 kV	20 m	1
V203	182	220 kV	20 m	1
V203	183	220 kV	20 m	1
V203	184	220 kV	20 m	1
V203	185	220 kV	20 m	1
V203	186	220 kV	20 m	1
V203	187	220 kV	20 m	1
V203	188	220 kV	20 m	1
V203	189	220 kV	20 m	1
V203	190	220 kV	20 m	1
V203	191	220 kV	20 m	1

Ochranné pásmo nadzemního vedení 110/220/400 kV je souvislý prostor vymezený svislými rovinami vedenými po obou stranách vedení ve vodorovné vzdálenosti od krajního vodiče na každou stranu měřené kolmo na vedení.

- a) Pro vedení vystavěná po 1. 1. 1995 je šířka OP následující:
110 kV – 12 m
220 kV – 15 m
400 kV – 20 m
(Platí pro vedení postavená za platnosti zákona č. 458/2000 Sb., energetický zákon)
- b) Pro vedení vystavěná do 31.12.1994 je šířka OP následující:
110 kV – 15 m
220 kV – 20 m
400 kV – 25 m
(Platí pro vedení postavená za platnosti zákona č. 79/1957 Sb., elektrizační zákon)

Šířka ochranného pásma je dána součtem vzdálenosti krajního vodiče od osy vedení a zákonem určené šířky ochranného pásma od tohoto vodiče. Výsledná šířka ochranného pásma je pak součtem těchto šířek po obou stranách osy vedení.

Vedeme elektřinu nejvyššího napětí

VYJÁDŘENÍ O EXISTENCI SÍTĚ ELEKTRONICKÝCH KOMUNIKACÍ
společnosti CETIN a.s.
(„Vyjádření“)

A VŠEOBECNÉ PODMÍNKY OCHRANY SÍTĚ ELEKTRONICKÝCH KOMUNIKACÍ
společnosti CETIN a.s.
(„Všeobecné podmínky ochrany SEK“)

toto Vyjádření a Všeobecné podmínky ochrany SEK je vydané dle ustanovení § 101 zákona č. 127/2005 Sb., o elektronických komunikacích a o změně některých souvisejících zákonů, v platném znění („**Zákon o elektronických komunikacích**“), a dle ustanovení § 161 zákona č. 183/2006 Sb., o územním plánování a stavebním řádu, v platném znění („**Stavební zákon**“), a dle příslušných ustanovení zákona č. 89/2012 Sb., občanského zákoníku, v platném znění („**Občanský zákoník**“)

Číslo jednací: 810438/22

Číslo žádosti: 0122 079 213 („Žádost“)

Název akce („ Stavba “)		Vyhledávací studie obchvatu ? východní varianta
Důvod vydání Vyjádření („ Důvod vyjádření “)		Informace o poloze sítě
Žadatel	Mott MacDonald CZ, spol. s r.o., kontaktní osoba: Pavel Štadání, Jaselská 205/25, Brno, 60200	
Stavebník	-- neuvedeno --, , -- neuvedeno --, 0	
Zájmové území	Okres	Žďár nad Sázavou
	Obec	Budeč, Hamry nad Sázavou, Matějov, Počítky
	Kat. území / č. parcely	Budeč u Žďáru nad Sázavou; Hamry nad Sázavou; Matějov; Počítky; Polnička; Světnov; Vysoké; Město Žďár; Stržanov
Platnost Vyjádření		20. 10. 2024 („Den konce platnosti Vyjádření“)

Žadatel Žadostí určil a vyznačil Zájmové území, jakož i určil Důvod Vyjádření.

Na základě určení a vyznačení Zájmového území Žadatelem a na základě určení Důvodu Vyjádření vydává společnost CETIN a.s. následující Vyjádření:

Dojde ke střetu se sítí elektronických komunikací (dále jen „SEK“) společnosti a.s.

- (I) Na Žadatelem určeném a vyznačeném Zájmovém území se vyskytuje SEK společnosti CETIN a.s.; a
- (II) Stavebník nebo jím pověřená třetí osoba je povinen řídit se Všeobecnými podmínkami ochrany SEK, které jsou nedílnou součástí Vyjádření; a
- (III) pro případ, že bude nezbytné přeložení SEK, zajistí vždy takové přeložení SEK její vlastník, společnost CETIN a.s. Stavebník, který vyvolal překládku SEK je dle ustanovení § 104 odst. 17 Zákona o elektronických komunikacích povinen uhradit společnosti CETIN a.s. veškeré náklady na nezbytné úpravy dotčeného úseku SEK, a to na úrovni stávajícího technického řešení; a
- (IV) pro účely přeložení SEK dle bodu (III) tohoto Vyjádření je Stavebník povinen uzavřít se společností CETIN a.s. Smlouvu o realizaci překládky SEK; a
- (V) **Stavebník a/nebo Žadatel není oprávněn užít toto Vyjádření k podání jakékoliv žádosti o vydání jakéhokoliv správního rozhodnutí či jiného rozhodnutí majícího obdobný charakter.**

Číslo jednací: 810438/22

Číslo žádosti: 0122 079 213

Vyjádření je platné pouze pro Zájmové území určené a vyznačené Žadatelem, jakož i pro Důvod Vyjádření stanovený a určený Žadatelem v Žádosti.

Vyjádření pozbývá platnosti i) dnem, kdy je Žadatelem a/nebo Stavebníkem použito k podání žádosti o vydání jakéhokoliv správního rozhodnutí či jiného rozhodnutí majícího obdobný charakter a/nebo dnem zahájení jakéhokoliv správního rozhodnutí či jiného rozhodnutí majícího obdobný charakter, ve kterém bylo Vyjádření použito, ii) uplynutím doby platnosti v tomto Vyjádření uvedeného, iii) změnou rozsahu Zájmového území či změnou Důvodu Vyjádření uvedeného v Žádosti a/nebo iv) porušením Všeobecných podmínek ochrany SEK, to vše v závislosti na tom, která ze skutečností rozhodná pro pozbytí platnosti Vyjádření nastane nejdříve.

Společnost CETIN a.s. vydáním tohoto Vyjádření poskytla Žadateli pro Žadatelem určené a vyznačené Zájmové území veškeré informace o SEK dostupné společnosti CETIN a.s. ke dni podání Žádosti.

Ze strany společnosti CETIN a.s. může v některých případech docházet ke zpracování Vašich osobních údajů. Ke zpracování Vašich osobních údajů dochází vždy v souladu s platnými právními předpisy. Konkrétní zásady a podmínky zpracování osobních údajů společností CETIN a.s. jsou dostupné na stránce <https://www.cetin.cz/zasady-ochrany-osobnich-udaju>.

V případě dotazů k Vyjádření kontaktujte prosím asistenční linku 238 461 111.

Přílohami Vyjádření jsou:

- *Všeobecné podmínky ochrany SEK*
- *Informace k vytýčení SEK ve vlastnictví společnosti CETIN a.s.*
- *Další přílohy*

1:1000 Výřez z digitální dokumentace SEK 18x A3
1:10000 Přehledka 3x A2

Vyjádření vydala společnost **CETIN a.s.** dne: 20. 10. 2022.



CETIN a.s.
Českomoravská 2510/19, Libeň
190 00 Praha 9
DIČ: CZ04084063

102

VŠEOBECNÉ PODMÍNKY OCHRANY SÍTĚ ELEKTRONICKÝCH KOMUNIKACÍ společnosti CETIN a.s.**1. PLATNOST VŠEOBECNÝCH PODMÍNEK**

- i) Tyto Všeobecné podmínky ochrany sítě elektronických komunikací (dále jen „VPOSEK“) tvoří součást Vyjádření (jak je tento pojem definován níže v článku 2 VPOSEK).
- ii) V případě rozporu mezi Vyjádřením a těmito VPOSEK mají přednost ustanovení Vyjádření, pokud není těmito VPOSEK stanoveno jinak.

2. DEFINICE

Níže uvedené termíny, jsou-li použity v těchto VPOSEK a uvozeny velkým písmenem, mají následující význam:

„**CETIN**“ znamená CETIN a.s. se sídlem Českomoravská 2510/19, Libeň, 190 00 Praha 9, IČO: 04084063, zapsaná v obchodním rejstříku vedeném Městským soudem v Praze pod spz. B 20623;

„**Den**“ je kalendářní den;

„**Kabelovod**“ podzemní zařízení sestávající se z tělesa Kabelovodu a kabelových komor, sloužící k zatahování kabelů a ochranných trubek;

„**Občanský zákoník**“ znamená zákon č. 89/2012 Sb., občanský zákoník, ve znění pozdějších předpisů;

„**POS**“ je zaměstnanec společnosti CETIN, pověřený ochranou sítě, Pavel Kubiš, tel.: 724 053 840, e-mail: pavel.kubis@cetin.cz;

„**Pracovní den**“ znamená Den, který není v České republice dnem pracovního klidu nebo státem uznaným svátkem;

„**Příslušné požadavky**“ znamená jakýkoli a každý příslušný právní předpis, vč. technických norem, nebo normativní právní akt veřejné správy či samosprávy, nebo jakékoli rozhodnutí, povolení, souhlas nebo licenci, včetně podmínek, které s ním souvisí;

„**Překládka**“ je stavba spočívající ve změně trasy vedení SEK ve vlastnictví CETIN nebo přemístění zařízení SEK ve vlastnictví CETIN; Stavebník, který Překládku vyvolal, je dle ustanovení § 104 odst. 17 Zákona o elektronických komunikacích povinen uhradit společnosti CETIN veškeré náklady na nezbytné úpravy dotčeného úseku SEK, a to na úrovni stávajícího technického řešení;

„**SEK**“ je síť elektronických komunikací ve vlastnictví CETIN;

„**Stavba**“ je stavba a/nebo činnosti ve vztahu, k níž bylo vydáno Vyjádření, a je prováděna Stavebníkem a/nebo Žadatelem v souladu s Příslušnými požadavky, povolená příslušným správním rozhodnutím vydaným dle Stavebního zákona;

„**Stavebník**“ je osoba takto označená ve Vyjádření;

„**Stavební zákon**“ je zákon č. 183/2006 Sb., o územním plánování a stavebním řádu;

„**Vyjádření**“ je vyjádření o existenci sítě elektronických komunikací vydané společností CETIN dne 20. 10. 2022 pod č.j. 810438/22;

„**Zájmové území**“ je území označené Žadatelem a/nebo Stavebníkem v Žádosti;

„**Situační výkres**“ je výkres, který je přílohou Vyjádření a obsahuje Zájmové území určené a vyznačené Žadatelem v Žádosti a výřezy účelové mapy SEK;

„**Zákon o elektronických komunikacích**“ je zákon č. 127/2005 Sb., o elektronických komunikacích a o změně některých souvisejících zákonů, ve znění pozdějších předpisů;

„**Žadatel**“ je osoba takto označená ve Vyjádření.

„**Žádost**“ je žádost, kterou Žadatel a/nebo Stavebník požádal CETIN o vydání Vyjádření.

3. PLATNOST A ÚČINNOST VPOSEK

Tyto VPOSEK jsou platné a účinné dnem odeslání Vyjádření na i) adresu elektronické pošty Stavebníka a/nebo Žadatele uvedenou v Žádosti nebo ii) adresu pro doručení prostřednictvím poštovní přepravy uvedenou Stavebníkem a/nebo Žadatelem v Žádosti.

4. OBECNÁ PRÁVA A POVINNOSTI STAVEBNÍKA A/NEBO ŽADATELE

- (i) Stavebník, Žadatel je výslovně srozuměn s tím, že SEK je veřejně prospěšným zařízením, byla zřízena ve veřejném zájmu a je chráněna Příslušnými požadavky.
- (ii) SEK je chráněna ochranným pásmem, jehož rozsah je stanoven (a) ustanovením § 102 Zákona o elektronických komunikacích a/nebo (b) právními předpisy účinnými před Zákonem o elektronických komunikacích, není-li Příslušnými požadavky stanoveno jinak.
- (iii) Stavebník, Žadatel nebo jím pověřená třetí osoba, je povinen při provádění Stavby nebo jiných prací, při odstraňování havárií a projektování staveb, řídit se Příslušnými požadavky, správnou praxí v oboru stavebnictví a technologickými postupy a je povinen učinit veškerá nezbytná opatření vyžadovaná Příslušnými požadavky k ochraně SEK před poškozením. Povinnosti dle tohoto odstavce má Stavebník rovněž ve vztahu k SEK, které se nachází mimo Zájmové území.
- (iv) Při zjištění jakéhokoliv rozporu mezi údaji v Situačním výkresu, který je přílohou Vyjádření a skutečným stavem, je Stavebník a/nebo Žadatel povinen bez zbytečného odkladu, nejpozději Den následující po zjištění takové skutečnosti, zjištěný rozpor oznámit POS.
- (v) Stavebník, Žadatel nebo jím pověřená třetí osoba, je povinen každé poškození či krádež SEK bezodkladně, nejpozději Den následující po zjištění takové skutečnosti, oznámit takovou skutečnost dohledovému centru společnosti CETIN na telefonní číslo +420 238 464 190.
- (vi) Bude-li Stavebník, Žadatel nebo jím pověřená třetí osoba na společnosti CETIN požadovat, aby se jako účastník správního řízení, pro jehož účely bylo toto Vyjádření vydáno, vzdala práva na odvolání proti rozhodnutí vydanému ve správním řízení, je oprávněn kontaktovat POS.

5. POVINNOSTI STAVEBNÍKA PŘI PŘÍPRAVĚ STAVBY

- (i) Při projektování Stavby je Stavebník povinen zajistit, aby projektová dokumentace Stavby (i) zohledňovala veškeré požadavky na ochranu SEK vyplývající z Příslušných požadavků, zejména ze Zákona o elektronických komunikacích a Stavebního zákona, (ii) respektovala správnou praxi v oboru stavebnictví a technologické postupy a (iii) umožňovala, aby i po provedení a umístění Stavby dle takové projektové dokumentace byla společnost CETIN, jako vlastník SEK schopna bez jakýchkoli omezení a překážek provozovat SEK, provádět údržbu a opravy SEK.
- (ii) Nebude-li možné projektovou dokumentaci zajistit některý, byť i jeden z požadavků dle předchozího odstavce (i) a/nebo umístění Stavby by mohlo způsobit, že nebude naplněn některý, byť i jeden z požadavků dle předchozího odstavce (i), vyvolá Stavebník Překládku.
- (iii) Při projektování Stavby, která se nachází nebo je u ní zamýšleno, že se bude nacházet v ochranném pásmu radiových tras společnosti CETIN a překračuje výšku 15 m nad zemským povrchem, a to včetně dočasných objektů zařízení staveniště (jeřáby, konstrukce, atd.) je Stavebník povinen písemně kontaktovat POS za účelem získání konkrétního stanoviska a podmínek k ochraně radiových tras společnosti CETIN a pro určení, zda Stavba vyvolá Překládku. Ochranné pásmo radiových tras v šíři 50m je zakresleno do situačního výkresu, který je součástí tohoto Vyjádření.

VŠEOBECNÉ PODMÍNKY OCHRANY SÍTĚ ELEKTRONICKÝCH KOMUNIKACÍ společnosti CETIN a.s.

- (iv) Pokud se v Zájmovém území nachází podzemní silové vedení (NN) ve vlastnictví společnosti CETIN, je Stavebník povinen ve vztahu k projektové dokumentaci zajistit totéž, co je uvedeno pod písm (i) tohoto článku 5, přičemž platí, že Stavebník vyvolá Překládku v případech uvedených pod písm (ii) tohoto článku 5.
- (v) Stavebník je povinen při projektování Stavby, která je stavbou (a) zařízení silových elektrických sítí (VN, VVN a ZVVN) a/nebo (b) trakčních vedení, provést výpočet či posouzení rušivých vlivů na SEK, zpracovat ochranná opatření, to vše dle a v souladu s Příslušnými požadavky. Stavebník je povinen nejpozději třicet (30) Dnů před podáním žádosti o vydání příslušného správního rozhodnutí k umístění Stavby dle Stavebního zákona předat POS výpočet či posouzení rušivých vlivů na SEK a zpracovaná ochranná opatření.
- (vi) Je-li Stavba v souběhu s Kabelovodem, nebo Kabelovod kříží, je Stavebník povinen nejpozději ke Dni, ke kterému započne se zpracováním projektové dokumentace ke Stavbě, oznámit POS a zpracovat POS (a) veškeré případy, kdy trajektorie podvrtní a protlaků budou vedeny ve vzdálenosti menší, než je 1,5 m od Kabelovodu a (b) jakékoliv výkopové práce, které budou nebo by mohly být vedeny v úrovni či pod úrovní Kabelovodu nebo kabelové komory.
- (vii) Je-li Stavba umístěna nebo má být umístěna v blízkosti Kabelovodu, ve vzdálenosti menší, než jsou 2 m nebo kříží-li Stavba Kabelovod ve vzdálenosti menší, než je 0,5 m nad nebo kdekoliv pod Kabelovodem, je Stavebník povinen předložit POS k posouzení zakreslení Stavby v příčných řezech, přičemž do příčného řezu je Stavebník rovněž povinen zakreslit profil kabelové komory.

6. POVINNOSTI STAVEBNÍKA PŘI PROVÁDĚNÍ STAVBY

- (i) Stavebník je před započítím jakýchkoliv zemních prací ve vztahu ke Stavbě povinen vytýčit trasu SEK na terénu dle Příslušných požadavků a dle Stavebního zákona. S vytýčenou trasou SEK je Stavebník povinen seznámit všechny osoby, které budou anebo by mohly zemní práce ve vztahu ke Stavbě provádět. V případě porušení této povinnosti bude Stavebník odpovědný společnosti CETIN za náklady a škody, které porušením této povinnosti společnosti CETIN vzniknou a je povinen je společnosti CETIN uhradit.
- (ii) Pět (5) Pracovních dní před započítím jakýchkoliv prací ve vztahu ke Stavbě je Stavebník povinen oznámit společnosti CETIN, že zahájí práce či činnosti ve vztahu ke Stavbě. Písemné oznámení dle předchozí věty zašle Stavebník na adresu elektronické pošty POS a bude obsahovat minimálně číslo jednací Vyjádření a kontaktní údaje Stavebníka.
- (iii) Stavebník je povinen zabezpečit a zajistit SEK proti mechanickému poškození, a to zpravidla dočasným umístěním silničních betonových panelů nad kabelovou trasou SEK. Do doby, než je zajištěna a zabezpečena ochrana SEK proti mechanickému poškození, není Stavebník oprávněn přejíždět vozidly nebo stavební mechanizací kabelovou trasu SEK. Při přepravě vysokých nákladů nebo při projíždění stroji, vozidly či mechanizací pod nadzemním vedením SEK je Stavebník povinen prověřit, zda výška nadzemního vedení SEK je dostatečná a umožňuje spolehlivý a bezpečný způsob přepravy nákladu či průjezdu strojů, vozidel či mechanizace.
- (iv) Při provádění zemních prací v blízkosti SEK je Stavebník povinen postupovat tak, aby nedošlo ke změně hloubky uložení nebo prostorového uspořádání SEK. V místech, kde SEK vystupuje ze země do budovy, rozváděče, na sloup apod. je Stavebník povinen vykonávat zemní práce se zvýšenou mírou opatrnosti, výkopové práce v blízkosti sloupů nadzemního vedení SEK je Stavebník povinen provádět v takové vzdálenosti od sloupu nadzemního vedení SEK,

kteřá je dostatečná k tomu, aby nedošlo nebo nemohlo dojít k narušení stability sloupu nadzemního vedení SEK. Stavebník je povinen zajistit, aby jakoukoliv jeho činností nedošlo bez souhlasu a vědomí společnosti CETIN (a) ke změně nivelety terénu, a/nebo (b) k výsadbě trvalých porostů, a/nebo (c) ke změně rozsahu a změně konstrukce zpevněných ploch. Pokud došlo k odkrytí SEK, je Stavebník povinen SEK po celou dobu odkrytí náležitě zabezpečit proti prověšení, poškození a odcizení.

- (v) Zjistí-li Stavebník kdykoliv během provádění prací ve vztahu ke Stavbě jakýkoliv rozpor mezi údaji v projektové dokumentaci a skutečností, je povinen bezodkladně přerušit práce a oznámit zjištěný rozpor na adresu elektronické pošty POS. Stavebník není oprávněn pokračovat v pracích ve vztahu ke Stavbě do doby, než získá písemný souhlas POS s pokračováním prací.
- (vi) Stavebník není bez předchozího písemného souhlasu společnosti CETIN oprávněn manipulovat s kryty kabelových komor, jakkoliv zakrývat vstupy do kabelových komor, a to ani dočasně, vstupovat do kabelových komor, jakkoliv manipulovat s případně odkrytými prvky SEK či s jakýmkoliv jiným zařízením se SEK souvisejícím. Rovněž bez předchozího písemného souhlasu společnosti CETIN není Stavebník oprávněn umístit nad trasou Kabelovodu jakoukoliv jinou síť technické infrastruktury v podélném směru.
- (vii) Byla-li v souladu s Vyjádřením a těmito VPOSEK odkryta SEK je Stavebník povinen tři (3) Pracovní dny před zakrytím SEK písemně oznámit POS zakrytí SEK a vyzvat ho ke kontrole před zakrytím. Oznámení Stavebníka dle předchozí věty musí obsahovat minimálně předpokládaný Den zakrytí, číslo jednací Vyjádření a kontaktní údaje Stavebníka. Stavebník není oprávněn provést zakrytí do doby, než získá písemný souhlas POS se zakrytím.

7. ROZHODNÉ PRÁVO

Vyjádření a VPOSEK se řídí českým právem, zejména Občanským zákoníkem, Zákonem o elektronických komunikacích a Stavebním zákonem. Veškeré spory z Vyjádření či VPOSEK vyplývající budou s konečnou platností řešeny u příslušného soudu České republiky.

8. PÍSEMNÝ STYK

Písemným stykem či pojmem „písemně“ se pro účely Vyjádření a VPOSEK rozumí předání zpráv jedním z těchto způsobů:

- v listinné podobě;
- e-mailovou zprávou se zaručeným elektronickým podpisem dle zák. č. 227/2000 Sb., o elektronickém podpisu a o změně některých dalších zákonů (zákon o elektronickém podpisu), ve znění pozdějších předpisů;

9. ZÁVĚREČNÁ USTANOVENÍ

- (i) Stavebník, Žadatel nebo jím pověřená třetí osoba je počínaje Dnem převzetí Vyjádření povinen užít informace a data uvedená ve Vyjádření pouze a výhradně k účelu, pro který mu byla tato poskytnuta. Stavebník, Žadatel nebo jím pověřená třetí osoba není oprávněn informace a data rozmnožovat, rozšiřovat, pronajímat, půjčovat či jinak umožnit jejich užívání třetí osobou bez předchozího písemného souhlasu společnosti CETIN.
- (ii) Pro případ porušení kterékoliv z povinností Stavebníka, Žadatele nebo jím pověřené třetí osoby, založené Vyjádřením /nebo těmito VPOSEK je Stavebník, Žadatel či jím pověřená třetí osoba odpovědný za veškeré náklady a škody, které společnosti CETIN vzniknou porušením povinností Stavebníka, Žadatele nebo jím pověřené třetí osoby.

Číslo jednací: 810438/22

Číslo žádosti: 0122 079 213

Informace k vytyčení *SEK*

V případě požadavku na vytyčení *PVSEK* společnosti *CETIN a.s.* se, prosím, obraťte na společnosti uvedené níže.

CETIN a.s. - středisko Morava jih

se sídlem: Českomoravská 2510/19, Libeň, 190 00 Praha 9
IČ: 04084063 DIČ: CZ04084063
kontakt: tel: 238461267 obslužná doba po-pa 7 - 15 hod

TEMO-TELEKOMUNIKACE, a.s. - výhradní dodavatel společnosti CETIN a.s.

se sídlem: U Záběhlického zámku 233/15, 106 00 Praha 10
IČ: 25740253 DIČ: CZ25740253
kontakt: Pavel Drdla, mobil: 725871746, e-mail: pavel.drdla@temo.cz;

CONTENT, s.r.o.

se sídlem: Karlov 1246, 594 01 Velké Meziříčí, pobočka: Okružní 28/18, 591 01 Žďár nad Sázavou
IČ: 63492164 DIČ: CZ63492164
kontakt: Martin Kalina, tel/fax: 566521721, mobil: 777702117, e-mail: kalina@content-vm.cz, vytycenisiti@seznam.cz

ELTER, s.r.o.

se sídlem: Straněnská 1149, 539 01 Hlinsko
IČ: 49814419 DIČ: CZ49814419
kontakt: tel.: 469312100, mobil: 731115925, e-mail: elter.hlinsko@xaz.cz
Havel Stanislav, mobil: 736778264, Chadima Zdeněk, mobil: 731115933

GIS-STAVINVEX, a.s.

se sídlem: Pražská 1156, Pelhřimov
IČ: 25163558 DIČ: CZ25163558
kontakt: Petr Novák, mobil: 737 286 334, tel/fax: 596 541 102, e-mail: ostrava@gis-stavinvox.cz

Chadima Zdeněk

se sídlem: Máchova 257, 539 73 Skuteč
IČ: 01222163 DIČ:
kontakt: Zdeněk Chadima, tel: 731115933, e-mail: z.chadima@tiscali.cz

Jiří Novotný, Montáž, údržba a servis tel.sítí - okr. Třebíč, Znojmo

se sídlem: Akad. Práta 524, 675 55 Hrotovice, okr. Třebíč
IČ: 72377259 DIČ:
kontakt: Jiří Novotný, tel.: 568860888, mobil: 777318588, e-mail: novotny.hrotovice@seznam.cz

Josef Joura

se sídlem: Okřešice 53, okres Třebíč, 674 01
IČ: 88282091 DIČ: CZ6312180820
kontakt: Josef Joura, mobil: 602578674, e-mail: josefjoura@seznam.cz

Karel Horský

se sídlem: Poličská 877/36, 568 02 Svitavy - Předměstí
IČ: 01377841 DIČ:
kontakt: Karel Horský, mobil: 602 483 023, e-mail: k.horsky.sy@gmail.com

Číslo jednací: 810438/22

Číslo žádosti: 0122 079 213

K+K ELTEC, s.r.o.

se sídlem: Smetanova 997, 517 41 Kostelec nad Orlicí
IČ: 25277308 DIČ: CZ25277308
kontakt: Radovan Krsek, mobil: 603486395, e-mail: krsek@eltec.cz

PELMONT s.r.o

se sídlem: Vlášnická 1111, 393 01 Pelhřimov
IČ: 25172786 DIČ: CZ25172786
kontakt: Karel Pichl, tel.: 565325325, fax: 565333565, mobil: 602227227, e-mail: pelmont@pelmont.cz

Radim Zabloudil

se sídlem: Tábor 2356/28a, 602 00 Brno - Žabovřesky
IČ: 74899589 DIČ: CZ6210151585
kontakt: Radim Zabloudil, mobil: 602760276, e-mail: radim.zabloudil@seznam.cz

TEMO-TELEKOMUNIKACE, a.s. - výhradní dodavatel společnosti CETIN a.s.

se sídlem: pracoviště Žižkova 832, 580 01 Havlíčkův Brod
IČ: 25740253 DIČ: CZ25740253
kontakt: Jan Dostál, mobil: 602482982, e-mail: jan.dostal@temo.cz

TELEPROG s.r.o.,

se sídlem: Znojemská 4665/78a, 586 01 Jihlava
IČ: 60721197 DIČ: CZ60721197
kontakt: Luboš Štěpnička, tel.: 567322089, fax: 567161319, mobil: 602782898, e-mail: stepnicka@teleprog.cz

Vegacom, a.s.

se sídlem: Rantířov 20, (Areál Agropodnik), 588 41 Vyskytná nad Jihlavou
IČ: 25788680 DIČ: CZ25788680
kontakt: Martin Pečar, mobil: 603855658, e-mail: pecar@vegacom.cz
Zdeněk Plšek, mobil: 605232401, e-mail: plsek@vegacom.cz

Mott MacDonald CZ, spol. s r.o.
Štadání Pavel Ing.
Jaselská 205/25
60200 Brno

VÁŠ DOPIS ZNAČKY / ZE DNE

2022380829 / 19.10.2022

NAŠE ZNAČKA

1211_018_2022_TKP

VYŘIZUJE / TELEFON

Tkáč / 606 803 729

MÍSTO ODESLÁNÍ / DNE

Ostrava / 23.11.2022

Věc: Vyjádření k existenci sítí pro akci „Vyhledávací studie obchvatu – východní varianta“

Na základě Vaší žádosti o vyjádření k existenci sítí spravovaných společností ČEZ LDS s.r.o. v zájmovém území stavby při akci „Vyhledávací studie obchvatu – východní varianta“, Vám sdělujeme, že v daném zájmovém území se nenachází žádné sítě ve správě ČEZ LDS s.r.o.

Platnost vyjádření je 12 měsíců od data odeslání.

V případě jakýchkoliv dotazů mne kontaktujte na výše uvedený telefonický kontakt.

S pozdravem,

Jan Pospíšil

Manažer provozu LDS
ČEZ LDS s.r.o., člen ČEZ ESCO



ČEZ LDS s.r.o.
Duhová 1444/2, 140 00 Praha 4
Provozovna: Pražská tř. 2738/94
370 04 České Budějovice
IČ: 01873237, DIČ: CZ01873237
www.cezlids.cz (3)

mobil: +420 602 659 489

e-mail: jan.pospisil@cez.cz

ČEZ LDS s.r.o.

Duhová 1444/2, Michle, 140 00 Praha 4 | tel.: +420 776 211 851, e-mail: cezlids@cez.cz, www.cez.cz | IČ: 018 73 237, DIČ: CZ01873237 zapsána v obchodním rejstříku vedeném Městským soudem v Praze, oddíl C, vložka 267958 korespondenční adresa Pražská tř. 2738/94, 370 01 České Budějovice

SKUPINA ČEZ

Mott MacDonald CZ, spol. s r.o.
Štadání Pavel Ing.
Jaselská 205/25
60200 Brno

VÁŠ DOPIS ZNAČKY / ZE DNE

2022380829 / 19.10.2022

NAŠE ZNAČKA

1245_023_2022_TKP

VYŘIZUJE / TELEFON

Tkáč / 606 803 729

MÍSTO ODESLÁNÍ / DNE

Ostrava / 24.11.2022

Věc: Vyjádření k existenci sítí pro akci „Vyhledávací studie obchvatu – východní varianta“

Na základě Vaší žádosti o vyjádření k existenci sítí spravovaných společností ČEZ LDS s.r.o. v zájmovém území stavby při akci „Vyhledávací studie obchvatu – východní varianta“, Vám sdělujeme, že v daném zájmovém území se nenachází žádné sítě ve správě ČEZ LDS s.r.o.

Platnost vyjádření je 12 měsíců od data odeslání.

V případě jakýchkoliv dotazů mne kontaktujte na výše uvedený telefonický kontakt.

S pozdravem,

Jan Pospíšil

Manažer provozu LDS
ČEZ LDS s.r.o., člen ČEZ ESCO



ČEZ LDS s.r.o.
Duhová 1444/2, 140 00 Praha 4
Provozovna: Pražská tř. 2738/94
370 04 České Budějovice
IČ: 01873237, DIČ: CZ01873237
www.cezlids.cz (3)

mobil: +420 602 659 489

e-mail: jan.pospisil@cez.cz

ČEZ LDS s.r.o.

Duhová 1444/2, Michle, 140 00 Praha 4 | tel.: +420 776 211 851, e-mail: cezlids@cez.cz, www.cez.cz | IČ: 018 73 237, DIČ: CZ01873237 zapsána v obchodním rejstříku vedeném Městským soudem v Praze, oddíl C, vložka 267958 korespondenční adresa Pražská tř. 2738/94, 370 01 České Budějovice

SKUPINA ČEZ



EG.D, a.s., Lidická 1873/36, Černá Pole, 602 00 Brno

Mott MacDonald CZ, spol. s r.o.
Ing. Pavel Štadáni
Jaselská 205/25
60200 Brno

19.10.2022

Vyjádření o existenci zařízení distribuční soustavy (elektrická síť) ve vlastnictví EG.D, a.s. a podmínkách práce v jeho blízkosti

Investor stavby: Mott MacDonald CZ, spol. s r.o.
Název stavby: Vyhledávací studie obchvatu – východní varianta
Místo stavby: KÚ Budeč u Žďáru nad Sázavou (615226), Vysoké (723207), Počítky (723193), Stržanov (725528), Polnička (725501), Hamry nad Sázavou (6 37106), Matějov (692298), Světnov (760668), Město Žďár (795232), žadatelem vyznačené zájmové území

Toto vyjádření slouží pro informaci o stávajícím elektrickém zařízení distribuční soustavy, vlastněném a provozovaném společností EG.D, a.s., a **není** vyjádřením pro územní a stavební řízení.

V zájmovém území výše uvedené stavby se nachází:

Nadzemní vedení VVN
Oplocení rozvodny
Podzemní vedení VN
Nadzemní vedení VN
Distribuční trafostanice VN/NN
Podzemní vedení NN
Nadzemní vedení NN
Podzemní sdělovací vedení
Nadzemní sdělovací vedení

Ke stavbě a činnosti v ochranných pásmech zařízení distribuční soustavy je investor povinen zajistit si písemný souhlas ve smyslu § 46 odst. 11 zákona č. 458/2000 Sb., o podmínkách podnikání a výkonu státní správy v energetických odvětvích, v platném znění.

Souhlas se stavbou a činností v ochranném pásmu a souhlas se stavbou v bezpečnostním pásmu zařízení distribuční soustavy plynu uděluje EG.D, a.s. (dále jen EGD). S podáním žádosti o souhlas, prosím, předložte

EG.D, a.s.

Poskytování informací k sítím
www.egd.cz

Milan Holeček
T +420-705858490
milan.holecek@egd.cz

Naše značka
M84748-26211812

Sídlo společnosti:
Lidická 1873/36
Černá Pole
602 00 Brno
Společnost je zapsána
v Obchodním rejstříku
vedeném Krajským soudem
v Brně, v oddílu B, vložce 8477
IČ: 280 85 400
DIČ: CZ28085400



projektovou dokumentaci stavby s podrobným zákresem a okótováním umístění stavby v ochranném, případně bezpečnostním pásmu. Žádost můžete podat elektronicky na **www.egd.cz - Souhlas s činností a stavbou v ochranném pásmu.**

Kontakty na správce zařízení jsou uvedeny v závěru tohoto vyjádření.

Dovolte, abychom Vás upozornili, že při provádění zemních nebo jiných prací, které mohou ohrozit předmětné distribuční a sdělovací zařízení, jste povinni dle zákona č. 309/2006 Sb. a nařízení vlády č. 591/2006 Sb. učinit veškerá opatření, aby nedošlo ke škodám na výše uvedeném zařízení, na majetku nebo na zdraví osob elektrickým proudem, zejména tím, že zajistíte:

1. Objednání přesného vytyčení distribuční sítě (trasy kabelu) v terénu, a to nejméně 14 dnů před zahájením prací v blízkosti podzemního kabelového vedení. V případě, že nebude možné trasu kabelu bezpečně určit pomocí vytyčovacího zařízení, je investor zemních prací povinen pro jednoznačné stanovení jeho polohy provést na určených místech a v nezbytném rozsahu ruční odkrytí kabelu podle pokynů zaměstnanců EGD.
Vytyčení kabelů VN, NN zajistí Libor Zelený, tel.: 53514-3692, mail: libor.zeleny@egd.cz
Vytyčení sdělovacího vedení zajistí Lukáš Toman, tel.: 54514-2930, mail: lukas.toman@eon.cz
2. Provádění zemních prací v ochranném pásmu kabelového vedení výhradně klasickým ručním nářadím bez použití jakýchkoli mechanismů s nejvyšší opatrností, nebude-li provozovatelem zařízení stanoveno jinak.
3. Výkopové práce v blízkosti nadzemního vedení budou prováděny tak, aby nedošlo k narušení stability podpěrných bodů a uzemňovací soustavy nebo nebyl jinak ohrožen provoz zařízení a bezpečnost osob. Zároveň požadujeme dodržovat platná ustanovení norem ČSN EN 50 110-1 a PNE 33 3302, zvláště pak minimální dovolené vzdálenosti od vedení:

Minimální dovolené vzdálenosti	Holé vodiče	Izolované vodiče
Nad budovami		
Nad neschůdnými částmi (sklon větší než 15°), vzdorující ohni	0,5 m	0,3 m
Nad schůdnými částmi (sklon menší nebo roven 15°), vzdorující ohni	4 m	3 m

Na budovách		
K budovám a jejich částem nebo vybavením	0,2 m	0,1 m
Kolem zedních oken		
Před oknem (pouze stávající vedení)	2 m	1 m
Nad oknem	0,2 m	0,1 m
Vedle okna	0,5 m	0,5 m
Pod oknem	1 m	1 m
Kolem střešních oken		
Před oknem	3 m	2 m
Nad oknem	1 m	1 m
Vedle okna	1 m	1 m
Pod oknem	1 m	1 m

4. Při provádění stavebních prací nesmí dojít k poškození a znepřístupnění zařízení distribuční soustavy.
5. Ohlášení jakéhokoli poškození distribučního a sdělovacího zařízení na telefonním čísle Nonstop linky EGD **800 22 55 77**.

Kontakty správců zařízení:

VVN:

Správa vedení VVN, Radim Maňák, tel.: 54514-2962, mail: radim.manak@egd.cz

VN+NN:

Regionální správa, Jiří Olišar, tel.: 56665-5747, mail: jiri.olisar@egd.cz

Sdělovací vedení:

Správa přenosů dat a radiové sítě, Zdeněk Pikula, tel.: 54514-2949, mail: zdenek.pikula@eon.cz

Vyjádření má platnost do 19.10.2024.

Upozorňujeme Vás na možnou polohovou odchylku vedení v přiložené situaci s informativním zákresem sítí.

Do přiložené a námi orazítované situace jsme informativně zakreslili:

- světle modře plně podzemní vedení VVN
- světle modře čárkovaně nadzemní vedení VVN
- šedým polygonem ochranné pásmo plánovaného vedení VVN
- červeně plně podzemní vedení VN
- červeně čárkovaně nadzemní vedení VN
- zeleně plně podzemní vedení NN



- zeleně čárkovaně nadzemní vedení NN
- světle modře plně zemní optický kabel (HDPE trubka)
- hnědě plně zemní metalický kabel sdělovacího vedení
- světle modře čárkovaně nadzemní optický závěsný kabel
- hnědě čárkovaně nadzemní metalický kabel sdělovacího vedení
- polygon s černým obrysem podzemní chránička
- fialově plně zrušené podzemní vedení

Při vytyčení trasy zařízení i ke kontrole před záhozem a ke všem dalším, souvisejícím jednáním předložte, prosím, toto vyjádření.

S přátelským pozdravem

EG.D, a.s.

001

EG.D, a.s.
Lidická 1873/36, Černá Pole, 602 00 Brno



naše značka
5002709263
vyřizuje
Martina Pýchová
datum
21.10.2022

Mott MacDonald CZ, spol. s r.o.
Jaselská 205/25
60200 Brno

Věc:

Vyhledávací studie obchvatu – východní varianta

K.ú. - p.č.: Vysoké, Stržanov, Město Žďár, Počitky, Polnička, Světnov

Stavebník: Mott MacDonald CZ, spol. s r.o., Jaselská 205/25, 60200 Brno

Účel stanoviska: Informace o poloze a průběhu plynárenského zařízení

GasNet, s.r.o., jako provozovatel distribuční soustavy (PDS) a technické infrastruktury, zastoupený GasNet Služby, s.r.o., vydává toto stanovisko:

TOTO STANOVISKO SLOUŽÍ POUZE JAKO SDĚLENÍ O POLOZE A PRŮBĚHU PLYNÁRENSKÝCH ZAŘÍZENÍ A PLYNOVODNÍCH PŘÍPOJEK (dále jen PZ) V ZÁJMOVÉM ÚZEMÍ VYZNAČENÉM V PŘÍLOZE.

STANOVISKO BYLO VYGENEROVÁNO NA ZÁKLADĚ VAŠÍ ŽÁDOSTI AUTOMATICKY.

V zájmovém území vyznačeném v příloze tohoto stanoviska, nebo jeho blízkosti se NACHÁZÍ PROVOZOVANÁ PZ ve vlastnictví nebo správě GasNet s.r.o. - viz příloha s informativní polohou PZ a informací v legendě.

Upozorňujeme, že v zájmovém území vyznačeném v příloze tohoto stanoviska se mohou nacházet PZ, která jsou ve fázi výstavby a doposud nebyla předána GasNet s.r.o. k provozování.

Taktéž se v zájmovém území mohou nacházet PZ jiných vlastníků či správců, případně i dlouhodobě nefunkční/neprovozovaná PZ bez dostupných informací o jejich poloze a vlastnictví.

Tato PZ NEJSOU v příloze vyznačena a NEJSOU předmětem tohoto stanoviska.

TOTO STANOVISKO NELZE POUŽÍT PRO:

- jednání s orgány státní správy ve věcech územního plánování a stavebního řádu dle zákona č. 183/2006 Sb. v platném znění ve věci územního řízení, řízení o územním souhlasu, veřejnoprávní smlouvy pro umístění stavby, zjednodušeného územního řízení, ohlášení, stavebního řízení, společné územního a stavebního řízení, vodoprávního rozhodnutí, veřejnoprávní smlouvy o provedení stavby nebo oznámení stavebního záměru s certifikátem autorizovaného inspektora.

- pro zahájení stavební činnosti v ochranném a bezpečnostním pásmu PZ včetně objednání vytyčení za tímto účelem

TOTO STANOVISKO LZE POUŽÍT POUZE PRO:

- případné upřesnění polohy PZ jeho vytyčením za účelem zpracování projektové dokumentace stavby. Vytyčení provede příslušná provozní oblast ZDARMA. Formulář a kontakt naleznete na <https://www.gasnet.cz/cs/ds-vytyceni-pz/>. Při podání žádosti uvede žadatel naši značku (číslo jednací) uvedenou v úvodu tohoto stanoviska. O provedeném vytyčení trasy bude sepsán protokol.

POKUD HODLÁTE POUŽÍT POSKYTNUTÉ INFORMACE PRO ZPRACOVÁNÍ PROJEKTOVÉ DOKUMENTACE (dále jen PD) ZA ÚČELEM ZÍSKÁNÍ SOUHLASU SE STAVEBNÍ ČINNOSTÍ V OCHRANNÉM A BEZPEČNOSTNÍM PÁSMU PZ, SDĚLUJEME VÁM TYTO DALŠÍ INFORMACE:

1) O poskytnutí polohy stávajících PZ ve správě GasNet, s.r.o. v digitální podobě (dgn,dwg) lze požádat prostřednictvím služby Vektorová data, která je dostupná na <https://dpo.gasnet.cz/zadost-o-vektorova-data>. Tato služba je určena odborné veřejnosti (projekční firmy) a obcím a krajům (oblast územního plánování).

2) PD, ve které budou zakreslena PZ dle poskytnutých mapových nebo elektronických podkladů, požadujeme předložit k

GasNet Služby, s.r.o.

Plynárenská 499/1 · Zábřovice · 602 00 Brno · T 555 90 10 10 · www.gasnet.cz

IČ: 27935311 · DIČ: CZ27935311

Zápis do obchodního rejstříku: Krajský soud v Brně, sp. zn. C 57165, dne 26. 7. 2007

Certificate of incorporation: Regional Court in Brno, ref. number C 57165, on 26th July 2007

Zákaznická linka GasNet 555 90 10 10, info@gasnet.cz, www.gasnet.cz

odsouhlasení podáním žádosti na portálu Distribuce plynu online <https://dpo.gasnet.cz/zadost-o-stanovisko>. Tato povinnost je dána ustanovením zákona č. 458/2000 Sb., §68 a §69.

3) PD bude vypracována ve smyslu stavebního zákona č. 183/2006 Sb. ve znění pozdějších předpisů.

4) Pokud v poskytnutých mapových podkladech naleznete informaci o PLÁNOVANÉ STAVBĚ PŘED REALIZACÍ, jedná se o situaci, kdy v zájmovém území nebo v jeho blízkosti se připravuje plynárenská stavba (rekonstrukce, nová výstavba, přeložka). V případě, že se bude jednat o připravovanou investici GasNet s.r.o., požadujeme Vaši stavbu koordinovat s naším záměrem.

5) Pokud v poskytnutých mapových podkladech naleznete informaci o PROVEDENÉ VÝSTAVBĚ, KTERÁ NENÍ UVEDENA DO PROVOZU, jedná se o situaci, kdy v zájmovém území nebo v jeho blízkosti je vybudováno PZ, které bude v blízké době uvedeno do provozu. Na tato PZ se vztahují ochranná, případně bezpečnostní pásma dle zákona č. 458/2000 Sb. ve znění pozdějších předpisů. Informace o možnosti poskytnutí digitálních dat (dgn,dwg) a podmínky výdeje získáte na adrese: <http://www.gasnet.cz/cs/zadost-o-vektorova-data/>.

6) Pokud Vaše zájmové území protíná PÁSMO VLIVU ANODOVÉHO UZEMNĚNÍ STANICE KATODICKÉ OCHRANY (SKAO), je třeba individuálního posouzení v závislosti na připravované stavbě. Je nutné podat novou žádost na <https://dpo.gasnet.cz/zadost-o-stanovisko> s důvodem žádosti Předprojektová příprava. K žádosti připojte podrobné informace o záměru stavby a její konstrukci. Obdržíte stanovisko, kde budou sděleny podrobné podmínky pro umístění stavby v blízkosti tohoto řízení.

7) V případě potřeby dalších informací kontaktujte technika prostřednictvím Kontaktního systému <http://www.gasnet.cz/cs/kontaktni-system/> (Stanovisko k existenci sítí a ke stavbě NEplynárenského zařízení).

Toto stanovisko platí pouze pro území vyznačené v příloze tohoto stanoviska a to 24 měsíců ode dne jeho vydání.

Za správnost a úplnost dokumentace předložené s žádostí včetně jejího souladu s platnými předpisy plně zodpovídá její zpracovatel. Stanovisko nenahrazuje případná další stanoviska k jiným částem stavby.

V případě další korespondence nebo jednání (např. změna stavby) uvádějte naši značku - 5002709263 a datum tohoto stanoviska. Kontakty jsou k dispozici na <https://www.gasnet.cz/cs/kontaktni-system/>.

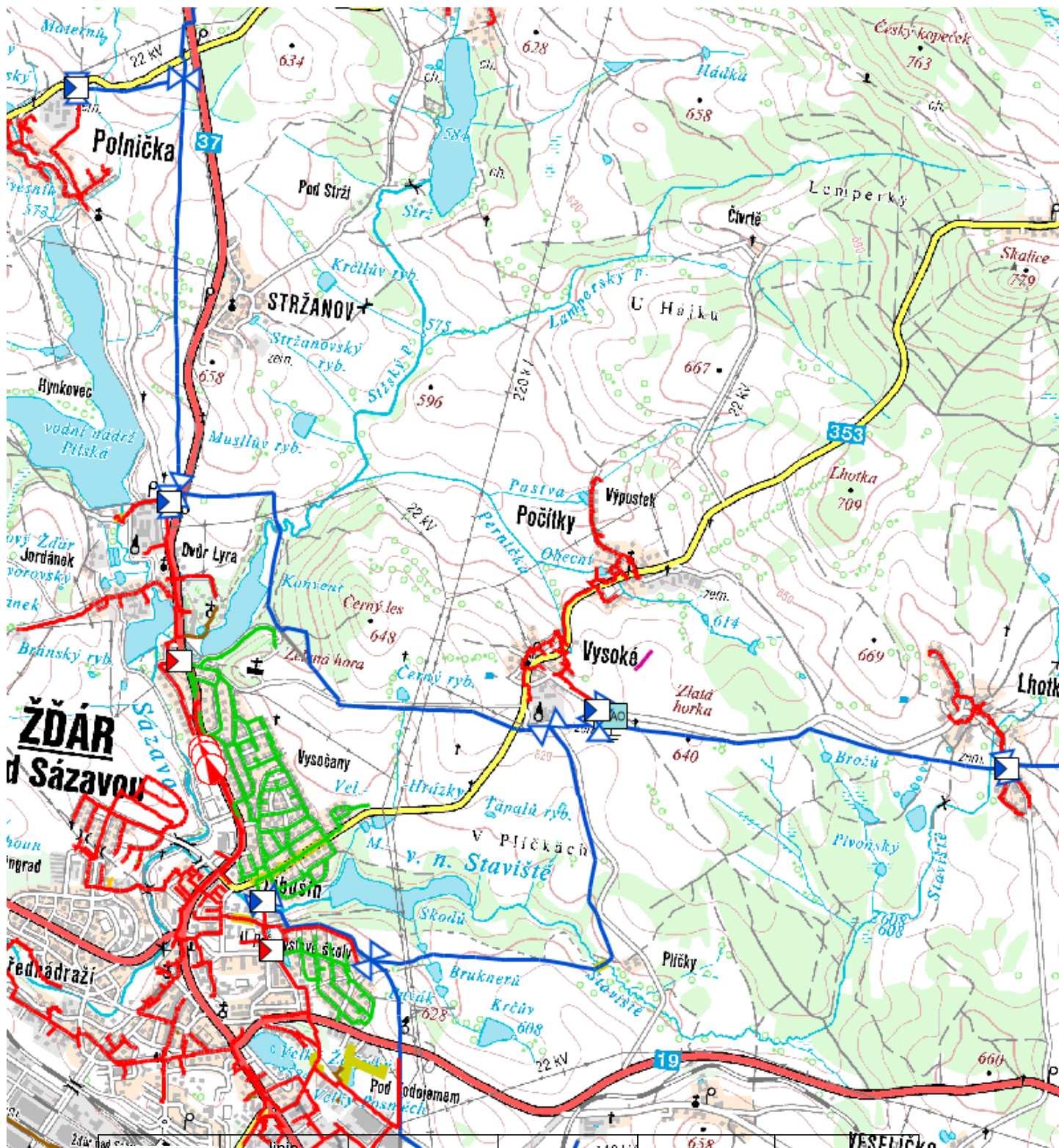


GasNet, s.r.o.
zastoupená společností GasNet Služby, s.r.o., IČ 27935311
Martina Pýchová
Technik externích požadavků-Morava
Oddělení zpracování ext.požadavků-Morava
MARTINA.PYCHOVA@GASNET.CZ

Přílohy: Orientační zakres plynárenského zařízení, Detailní zakres plynárenského zařízení

Příloha: Detailní zákres plynárenského zařízení. Tato příloha je nedílnou součástí stanoviska č. 5002709263 ze dne 21.10.2022.

Provozovatel DS: GasNet, s.r.o.; Stavebník: Mott MacDonald CZ, spol. s r.o., Jaselská 205/25, 60200 Brno. K.ú.: Vysoké, Stržanov, Město Žďár, Počítky, Polnička, Světnov.



Legenda:

	NTL/STL/VTL/		ochranné zařízení		neplynovodní zařízení/technologie (linie/bod/plocha)
	VVTL		kabel protikoroziční ochrany		
	plynovodu		kabel		anodové uzemnění
	nefunkční		elektropřipojka		stanice katodové ochrany
	plánovaná stavba před realizací		regulační stanice		pásmo vlivu anodového uzemnění SKAO
	výstavba				

Příloha: Orientační zákres plynárenského zařízení. Tato příloha je nedílnou součástí stanoviska č. 5002709263 ze dne 21.10.2022.

Provozovatel DS: GasNet, s.r.o.; Stavebník: Mott MacDonald CZ, spol. s r.o., Jaselská 205/25, 60200 Brno. K.ú.: Vysoké, Stržanov, Město Žďár, Počítky, Polnička, Světnov.



Legenda:

linie plynovodu	
—	NTL
—	STL
—	VTL
—	VWTL
—	nefunkční
- - -	plánovaná stavba před realizací
—	ve výstavbě, neuvedeno do provozu
	regulační stanice
- - - - -	ochranné zařízení
- - -	kabel
- - -	elektropřípojka
- - -	kabel protikorozní ochrany
—	anodové uzemnění
	stanice katodové ochrany
	pásmo vlivu anodového uzemnění SKAO
- - -	neplynovodní zařízení/technologie (linie/bod/plocha)



MĚSTSKÝ ÚŘAD ŽĎÁR NAD SÁZAVOU
ODBOR KOMUNÁLNÍCH SLUŽEB
ŽIŽKOVA 227/1, 591 31 ŽĎÁR NAD SÁZAVOU



Mott MacDonald CZ, spol. s r.o.
Pavel Štadáni Ing.
Jaselská 25/205
60200 Brno



VÁŠ DOPIS ZN./ZE DNE
2022380829/19.10.2022

Č.J., SPISOVÁ ZNAČKA
63004/2022/MUZR

VYŘIZUJE/LINKA
Ing. D. Wurzelová

ŽĎÁR NAD SÁZAVOU
27.10.2022

Vyjádření města k existenci sítí VO, dešťové kanalizace

Vyhledávací studie obchvatu – východní varianta

V zakresleném zájmovém území se nachází dešťová kanalizace v majetku a správě města. Zákres ve formátu pdf je k dispozici u odboru komunálních služeb na adrese: jiri.kasper@zdarns.cz

V zakresleném zájmovém území se nachází veřejné osvětlení v majetku či správě města Žďár nad Sázavou. Bližší informace poskytnete na vyžádání Ing. Miloslav Dvořák, tel. č. 736 510 451, e-mail: miloslav.dvorak@zdarns.cz

S pozdravem

Ing. Dana Wurzelová v. r.
vedoucí odboru komunálních služeb

Obec Hamry nad Sázavou

Obec Hamry nad Sázavou č.p. 322, 591 01 Žďár nad Sázavou,
okres Žďár nad Sázavou, ČR
Telefon: 566 623 122, 566 629 229, mobil: 774 742 745
bank. spoj.: ČS a.s. Žďár n. S. č. ú.: 1622328339/0800, IČO: 00543870
E-mail starosta: starosta@hamryns.cz
<https://www.hamryns.cz>
datová schránky: w47av8k

24.10.2022

Mott MacDonald CZ, spol. s r.o.
Štadáni Pavel Ing.
Jaselská 205/25
60200 Brno

Věc: Vyjádření k existenci sítí – č. žádosti - 2022380829

Na pozemcích vyznačených POLYGONEM č.1 má obec Hamry nad Sázavou z infrastruktury dešťovou kanalizaci a veřejné osvětlení. Dále jsou ve vyznačeném koridoru ostatní sítě voda, plyn, el. energie telefon. Vyjádření k ostatní infrastruktuře lze získat u jejích majitelů (VAS, GRIDSERVICES, EON, CETIN. Přesné umístění – zaměření těchto sítí (poskytováno zdarma) je nutné objednat u vlastníků těchto sítí před započítáním zemních prací. Na pozemcích vyznačených POLYGONEM č.2 nemá obec Hamry nad Sázavou žádnou infrastrukturu.



Ing. František Porubský – starosta obce



První telefonní společnost s.r.o.

U Studně 291/7, 586 05 Jihlava
doručovací adresa: Havlíčkova 107, 586 01 Jihlava
tel. i fax.: +420 567311166
e-mail: prvni@telefonni.cz
Zapsaná u KS v Brně, oddíl. C, vložka 2449

TELEKOMUNIKACE ♦ OPTICKÉ SÍTĚ

V Jihlavě 30.10. 2022

Mott MacDonald CZ, spol. s r.o.
Ing. Pavel Štadáni
Jaselská 205/25
602 00 Brno

Naše značka: PTZS503

Věc: **Vyjádření k akci „Vyhledávací studie obchvatu – východní varianta 10/2022“**

Při realizaci plánované stavby nedojde k dotčení sítě elektronických komunikací v naší správě ani k narušení ochranného pásma sítě elektronických komunikací v naší správě.

Proti provedení výše uvedené stavby nemáme námitek. Toto vyjádření má platnost 2 roky.

Za firmu První telefonní společnost s.r.o.

Lukáš Dajč – 606 531 966
lukas.dajc@telefonni.cz

První telefonní společnost s.r.o.
U Studně 7, 586 01 Jihlava
IČ: 18198872

Upozornění: Od 1.1. 2019 nás naleznete na nové adrese Havlíčkova 107, 586 01 Jihlava.

SATT

SATT a.s.
Okružní 11
591 01 Žďár nad Sázavou
www.satt.cz

Vyřizuje: Zdeněk Vrkoč
tel. 566 654 841, 777 734 900
mailto: vrkoc@satt.cz

27. 10. 2022

Mott MacDonald CZ, spol. s r.o.
Šťadání Pavel Ing.
Jaselská 205/25
60200 Brno

Vyjádření k existenci sítí v majetku SATT a.s. pro:

Vyhledávací studie obchvatu – východní varianta

V předmětném území se nenachází sítě v majetku SATT a.s.

Toto vyjádření je platné jeden rok.

S pozdravem
Zdeněk Vrkoč
Technik SATT a.s.



Pavel Stadani

From: Procházka Pavel, Ing. <ProchazkaP@spravazeleznic.cz>
Sent: 21 October 2022 12:12
To: Pavel Stadani
Subject: obchvat Žďár nad Sázavou

Follow Up Flag: Follow up
Flag Status: Flagged

You don't often get email from prochazkap@spravazeleznic.cz. [Learn why this is important](#)

K Vaší žádosti o vyjádření k záměru stavby východního obchvatu města Žďár nad Sázavou sdělujeme, že vyjádření bude vydáno až po dodání náležité projektové dokumentace. Zároveň Vám tímto upozorňujeme, že Správu železnic, státní organizaci, je třeba přizvat k výrobním výborům při zpracovávání této projektové dokumentace.

Ing. Pavel Procházka

Správa železnic, státní organizace
Oblastní ředitelství Brno

Vedoucí oddělení
Odbor přípravy staveb
Oddělení ochranného pásma dráhy

Kounicova 688/26, 611 43 Brno
T 972 625 340
M 725 503 031
E prochazkap@spravazeleznic.cz
www.spravazeleznic.cz

Nedílnou součástí této zprávy je právní doložka, jejíž plné znění naleznete na adrese www.spravazeleznic.cz/dolozka



Vyřizuje: Dundáček Petr

E-mail: petr.dundacek@t-mobile.cz

	Mott MacDonald CZ, spol. s
r.o.	Ing. Pavel Štadání
	Jaselská 205/25
60200	Brno

Naše značka: **E53184/22**

V Praze dne: **19.10.2022**

Vyjádření a stanovení podmínek pro udělení souhlasu s umístěním stavby v ochranném pásmu sítě technické infrastruktury (TI) společnosti T-Mobile Czech Republic a.s.

Vydané podle § 101 ZÁKONA Č. 127/2005 Sb., o elektronických komunikacích a o změně některých souvisejících zákonů (zákon o elektronických komunikacích – dále jen ZEK), ve znění pozdějších předpisů a §161 zákona č. 183/2006 Sb., o územním plánování a stavebním řádu (stavební zákon) či dle dalších příslušných právních předpisů

Věc: **Vyhledávací studie obchvatu – východní varianta (1)**

Stupeň: Prověření existence sítě

Na základě předložených projektových podkladů dáváme **souhlasné stanovisko k vydání Územního souhlasu / rozhodnutí (Stavebního povolení) a následně souhlas s realizací stavby.**

Dle předložených dokladů nedojde ke kolizi s technickou infrastrukturou společnosti **T-Mobile Czech Republic a.s.**

Toto stanovisko má platnost 1 rok a nelze prodloužit. Po uplynutí platnosti zadejte žádost o nové stanovisko na:
<https://ochranasiti.t-mobile.cz/vyjadreni/>

T-Mobile
T-Mobile Czech Republic a.s.
Tomáčkova 2144/1
148 00 Praha 4
IČ 649 49 681, DIČ CZ64949681

.....
Ochrana sítí
Technologický úsek

V další komunikaci nebo požadavku doplňujících dotazů, uvádějte do „Předmětu“ e-mailu vždy číslo jednací.



Příloha č. 1

Rekapitulace žádosti o vyjádření k existenci sítě elektronických komunikací

Číslo žádosti: **E53184/22**
Název stavby /akce: **Vyhledávací studie obchvatu – východní varianta (1)**
Datum podání žádosti: **19.10.2022**
Důvod žádosti: **Proověření existence sítě**
Popis jiného důvodu žádosti: **Existence sítě**
Poznámka: **Fakturační adresa: Mott MacDonald CZ. spol. s r.o., Národní 984/15, 11000 Praha**

Žadatel

Firma / organizace: **Mott MacDonald CZ, spol. s r.o.**
IČ: **48588733**
DIČ:
Kontaktní osoba: **Ing. Pavel Štadání**
Adresa: **Jaselská 205/25**
Město / obec: **Brno**
PSČ: **60200**
Stát:
E-mail: **pavel.stadani@mottmac.com**
Telefonní číslo: **+420774677108**

Stavebník

Firma / organizace:
Kontaktní osoba:
Adresa:
Město / obec:
PSČ:
Stát:
E-mail:
Telefonní číslo:

Stavba

Výška nad terénem (metry): **20 m**
Projektant:
Druh stavby: **Ostatní**
Hodnota projektu:
Měsíc zahájení stavby:
Měsíc ukončení stavby:

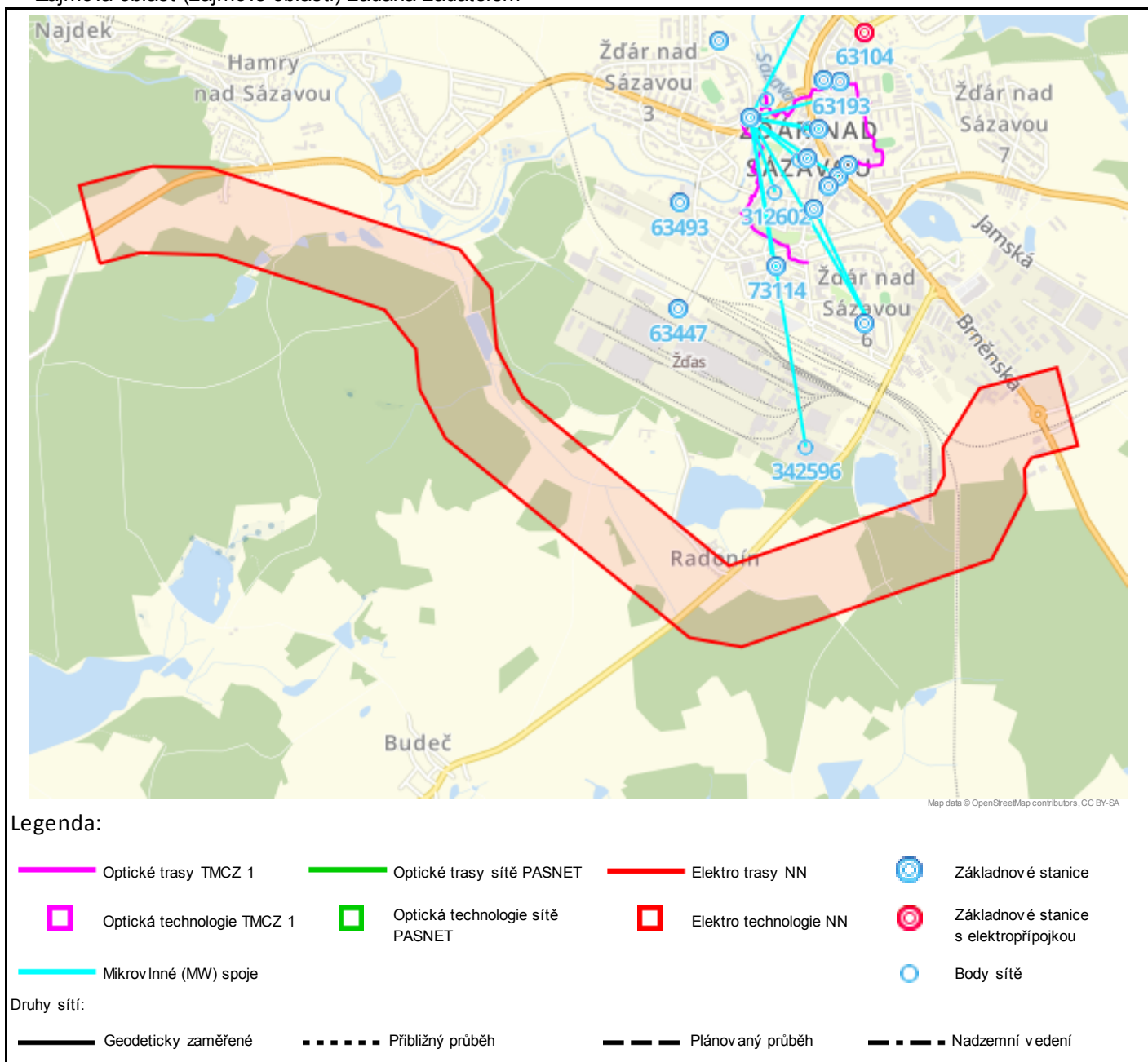
Odeslání stanoviska

E-mail: **pavel.stadani@mottmac.com**

Příloha č. 2

Situační plánek

Zájmová oblast (zájmové oblasti) zadaná žadatelem



Geometrie zájmové oblasti (zájmových oblastí) žádosti ve formátu WKT a souřadnicovém systému S-JTSK. Zkopírováním textu lze geometrii zobrazit v jakémkoli softwaru podporujícím formát WKT.

POLYGON((-645404.99 -1114842.42,-645202.07 -1114813.32,-644822.5 -1114868.72,-644027.87 -1115235.42,-643895.59 -1115448.22,-643900.8 -1115647.42,-643800.25 -1115905.02,-642710.82 -1117027.67,-642459.96 -1117102.65,-641174.63 -1116815.85,-640969.87 -1116511.46,-640961.08 -1116389.71,-640921.11 -1116339.26,-640685.18 -1116304.84,-640742.94 -1115909.03,-641136.01 -1115966.39,-641351.16 -1116237.95,-641361.16 -1116376.5,-641417.47 -1116460.19,-642475.11 -1116696.2,-643395.99 -1115747.23,-643496.54 -1115489.63,-643488.85 -1115195.38,-643621.14 -1114982.58,-644807.66 -1114435.03,-645092.34 -1114393.48,-645461.79 -1114446.48,-645404.99 -1114842.42))



Vyřizuje: Dundáček Petr

E-mail: petr.dundacek@t-mobile.cz

	Mott MacDonald CZ, spol. s
r.o.	Ing. Pavel Štadáni
	Jaselská 205/25
60200	Brno

Naše značka: **E53183/22**

V Praze dne: **19.10.2022**

Vyřádění a stanovení podmínek pro udělení souhlasu s umístěním stavby v ochranném pásmu sítě technické infrastruktury (TI) společnosti T-Mobile Czech Republic a.s.

Vydané podle § 101 ZÁKONA Č. 127/2005 Sb., o elektronických komunikacích a o změně některých souvisejících zákonů (zákon o elektronických komunikacích – dále jen ZEK), ve znění pozdějších předpisů a §161 zákona č. 183/2006 Sb., o územním plánování a stavebním řádu (stavební zákon) či dle dalších příslušných právních předpisů

Věc: **Vyhledávací studie obchvatu – východní varianta (2)**

Stupeň: Prověření existence sítě

Na základě předložených projektových podkladů dáváme **souhlasné stanovisko k vydání Územního souhlasu / rozhodnutí (Stavebního povolení) a následně souhlas s realizací stavby.**

Dle předložených dokladů nedojde ke kolizi s technickou infrastrukturou společnosti **T-Mobile Czech Republic a.s.**

Toto stanovisko má platnost 1 rok a nelze prodloužit. Po uplynutí platnosti zadejte žádost o nové stanovisko na:
<https://ochranasiti.t-mobile.cz/vyjadreni/>

T-Mobile
T-Mobile Czech Republic a.s.
Tomáčkova 2144/1
148 00 Praha 4
IČ 649 49 681, DIČ CZ64949681

.....
Ochrana sítí
Technologický úsek

V další komunikaci nebo požadavku doplňujících dotazů, uvádějte do „Předmětu“ e-mailu vždy číslo jednací.



Příloha č. 1

Rekapitulace žádosti o vyjádření k existenci sítě elektronických komunikací

Číslo žádosti: **E53183/22**
Název stavby /akce: **Vyhledávací studie obchvatu – východní varianta (2)**
Datum podání žádosti: **19.10.2022**
Důvod žádosti: **Prověření existence sítě**
Popis jiného důvodu žádosti: **Existence sítě**
Poznámka: **Fakturační adresa: Mott MacDonald CZ. spol. s r.o., Národní 984/15, 11000 Praha**

Žadatel

Firma / organizace: **Mott MacDonald CZ, spol. s r.o.**
IČ: **48588733**
DIČ:
Kontaktní osoba: **Ing. Pavel Štadání**
Adresa: **Jaselská 205/25**
Město / obec: **Brno**
PSČ: **60200**
Stát:
E-mail: **pavel.stadani@mottmac.com**
Telefonní číslo: **+420774677108**

Stavebník

Firma / organizace:
Kontaktní osoba:
Adresa:
Město / obec:
PSČ:
Stát:
E-mail:
Telefonní číslo:

Stavba

Výška nad terénem (metry): **20 m**
Projektant:
Druh stavby: **Ostatní**
Hodnota projektu:
Měsíc zahájení stavby:
Měsíc ukončení stavby:

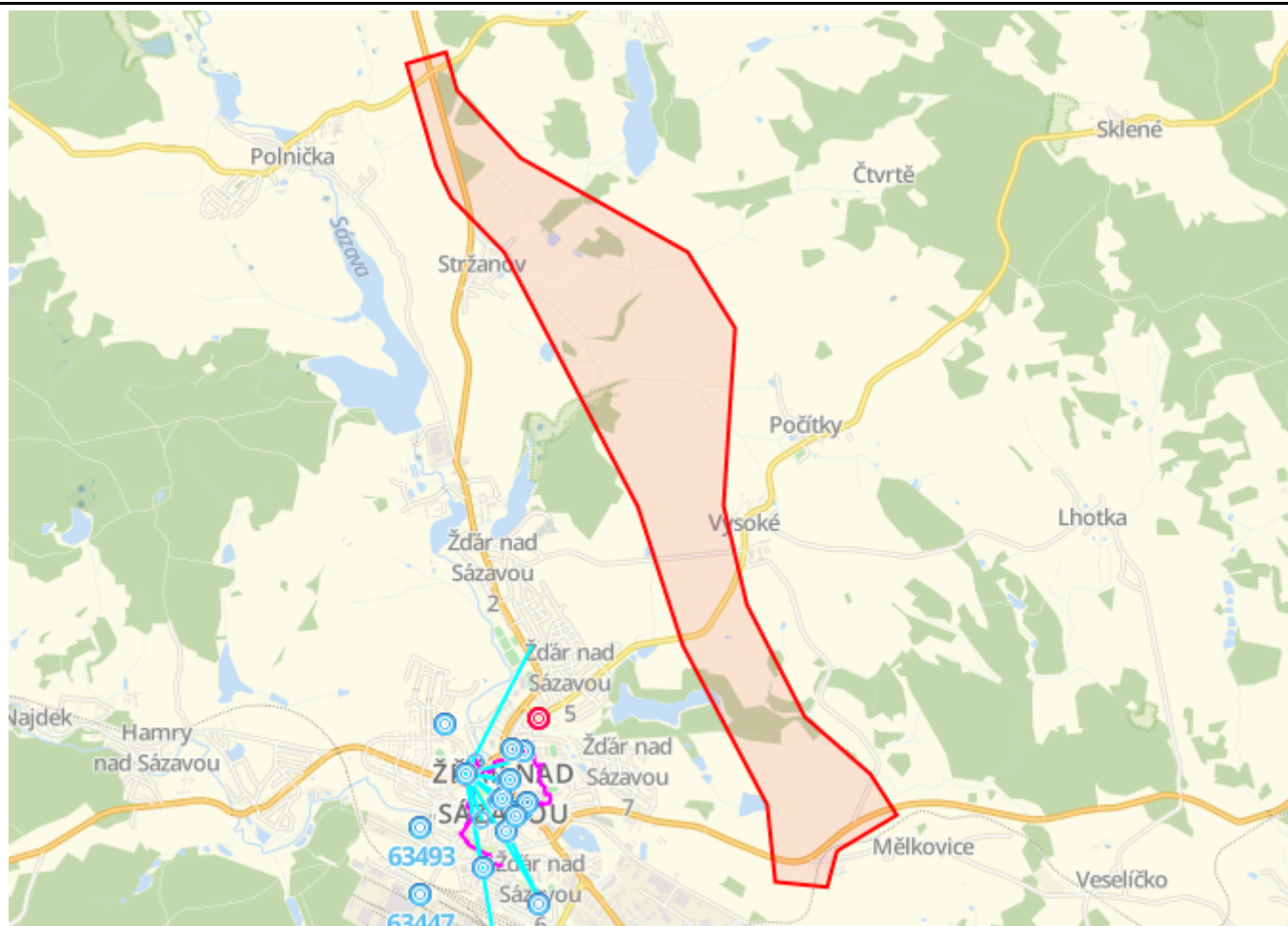
Odeslání stanoviska

E-mail: **pavel.stadani@mottmac.com**

Příloha č. 2

Situační plánek

Zájmová oblast (zájmové oblasti) zadaná žadatelem



Legenda:

	Optické trasy TMCZ 1		Optické trasy sítě PASNET		Elektro trasy NN		Základnové stanice
	Optická technologie TMCZ 1		Optická technologie sítě PASNET		Elektro technologie NN		Základnové stanice s elektropřípojkou
	Mikrovlnné (MW) spoje						Body sítě

Druhy sítí:

	Geodeticky zaměřené		Přibližný průběh		Plánovaný průběh		Nadzemní vedení
--	---------------------	--	------------------	--	------------------	--	-----------------

Geometrie zájmové oblasti (zájmových oblastí) žádosti ve formátu WKT a souřadnicovém systému S-JTSK. Zkopírováním textu lze geometrii zobrazit v jakémkoli softwaru podporujícím formát WKT.

POLYGON((-639300.76 -1115439.93,-638801.99 -1115215.17,-638970.63 -1114873.62,-639429.16 -1114370.77,-639777.73 -1113448.12,-639868.86 -1112662.38,-639618.39 -1111295.77,-639917.63 -1110663.71,-641131.43 -1109782.41,-641562.36 -1109201.44,-641613.58 -1108896.17,-641931.26 -1108949.47,-641793.53 -1109770.29,-641703.5 -1110032.33,-641341.49 -1110500.85,-640535.65 -1112590.82,-640449.89 -1113020.57,-640311.87 -1113707.23,-639800.56 -1115019.29,-639807.44 -1115623.5,-639408.56 -1115710.64,-639300.76 -1115439.93))



Mott MacDonald CZ, spol. s r.o.
Pavel Štadání
Jaselská 205/25
602 00 Brno

V Praze, 3.11.2022

Naše zn.: **MW9910210138480645**

Věc: vyjádření k žádosti k akci **"Vyhledávací studie obchvatu – východní varianta"**

Společnost Vodafone Czech Republic a.s. (dále jen „Vodafone“), se sídlem Praha 5, náměstí Junkových 2, IČ: 25788001, zapsaná dne 13.8. 1999 v obchodním rejstříku vedeném Městským soudem v Praze pod spisovou značkou B.6064 6064 a společnost Vantage Towers, s.r.o. se sídlem Závěšova 502/5, Nusle, 140 00 Praha 4, zapsaná v obchodním rejstříku vedeném u Městského soudu v Praze pod sp. zn. C 330005, IČO: 09056009, DIČ: CZ09056009 zastoupená Vodafone na základě plné moci, Vám tímto poskytuje informace o průběhu sítí dle Vámi podané žádosti ze dne **19.10.2022**. Existence a poloha sítí je zakreslena v příloze tohoto vyjádření.

Vzhledem k tomu, že se jedná pouze o **průzkum sítě**, tak nelze toto vyjádření uplatnit v rámci stavebního řízení. Pro získání vyjádření dle §161 zákona č. 183/2006 Sb., o územním plánování a stavebním řádu (dále jen stavební zákon) je nutné podat novou žádost (<https://www.zadostovyjadreni.cz/vodafone/>) včetně projektové dokumentace.

MW spoj a jeho koncové body ve WGS-84 (dd.dddd°):

- spoj č. HON0584 - ve výšce 9m nad úrovní terénu. Spoj vede z bodu A do bodu B:

A_latitude: 49.557945°

A_longitude: 15.942306°

B_latitude: 49.549191°

B_longitude: 15.955124°

Základnová stanice a její infrastruktura a její souřadnice ve WGS-84 (dd.dddd°):

- stanice č. ZRAMP, zeměpisná šířka: 49.549191°, zeměpisná délka: 15.955124°

Platnost vyjádření je **1 rok** od data vydání. Po skončení platnosti si musíte podat novou žádost na adrese <https://www.zadostovyjadreni.cz/vodafone/>.

S pozdravem

v.z. Nora Hlásenská
Vodafone Czech Republic a. s.
náměstí Junkových 2808/2
150 00 Praha 5

Tel.: 775012847
E-mail: nora.hlasenska1@vodafone.com



Seznam příloh/přiložených souborů:

Zadost_MW9910210138480645.pdf
ZajmoveUzemi_MW9910210138480645.txt
ZajmoveUzemi_MW9910210138480645.dxf
Mapa1_MW9910210138480645.dxf
Mapa1_MW9910210138480645.jpg
Mapa2_MW9910210138480645.dxf
Mapa2_MW9910210138480645.jpg



Pavel Stadani

From: Šemrinec Jiří <semrinec@vaszr.cz>
Sent: 21 October 2022 09:09
To: Pavel Stadani
Cc: Mrkos Marek
Subject: FW: Žádost o vyjádření č. 2022380829 - Štadáni Pavel - Mott MacDonald CZ, spol. s r.o. - (VOAS č. 2022380829)
Attachments: VOAS2022380829.zip; vp_ZR_20221021.dwg; kj_ZR_20221021.dwg; el_ZR_20221021.dwg; projekt_ZR_20221021.dwg; cizi vnitřní vodovod_ZR_20221021.dwg; cizi vnitřní kanalizace_ZR_20221021.dwg
Follow Up Flag: Follow up
Flag Status: Completed

You don't often get email from semrinec@vaszr.cz. [Learn why this is important](#)

Dobrý den,

na základě Vaší žádosti Vám VAS v příloze zasílá d. data stávajícího / budoucího zařízení ve správě VAS, včetně cizích vnitřních rozvodů vodovodu a kanalizace jako podklad pro zpracování studie / projektové dokumentace na předmětnou akci.

Veškeré přeložky stávajícího zařízení ve správě VAS je nutné před zahájením projektové dokumentace konzultovat s VAS, kontaktní osoba Ing. Marek Mrkos (telefon 566 651 104, e-mail mrkos@vaszr.cz).

vodovod tečkovanou čarou - přibližný zakres (*nutno vytyčit* - vytyčení bude provedeno na náklady VAS. Vytyčení trasy vodovodu ve správě VAS Vám zajistí útvar dispečinku VAS /telefon 566 651 159, mobil 724 102 777/, v případě, že nebude možné vodovod vytyčit provede VAS na své náklady sondy)
vodovod čárkovanou čarou - zakres z dokumentačního archívu nebo potrubí zaměřeno po záhozu
vodovod plnou čarou - zakres po vytyčení nebo geodetickém zaměření
vodovodní a kanalizační přípojky - rozsah poskytnutých digitálních dat neobsahuje zakres všech vodovodních a kanalizačních přípojek v zájmovém území. Vodovodní a kanalizační přípojky jsou dle zákona č. 274/2001 Sb. § 3, odst. (3) v majetku majitele pozemku či stavby připojené na vodovod a na kanalizaci, neprokáže - li se opak. Trasa poskytnutých digitálních dat vodovodních a kanalizačních přípojek obsahuje pouze jejich přibližný zakres. V rámci provádění stavby je povinnost investora stavby ve spolupráci s majiteli vodovodních a kanalizačních přípojek provést jejich vytyčení.

vp_... výkres vodovodu ve správě VAS

kj_... výkres kanalizace ve správě VAS (jednotná, oddílná dešťová, oddílná splašková), dešťová mimo správu VAS

el_... kabelový rozvod ve správě VAS

projekt_...projekty připravovaných staveb – budoucí provozovatel = VAS

Přeji hezký den

S pozdravem
Ing. Jiří Šemrinec

referent speciálních činností
autorizovaný technik v oboru stavby vodního hospodářství a krajinného inženýrství, specializace stavby zdravotnětechnické

VODÁRENSKÁ AKCIOVÁ SPOLEČNOST, a. s., divize Žďár nad Sázavou

Studentská 1133
591 21 Žďár nad Sázavou

Telefon 566 651 146
Mobil 724 151 943

From: info@utilityreport.eu [mailto:info@utilityreport.eu]
Sent: Wednesday, October 19, 2022 1:31 PM
To: divize@vaszr.cz
Subject: Žádost o vyjádření č. 2022380829 - Štádání Pavel - Mott MacDonald CZ, spol. s r.o. - (VOAS č. 2022380829)

Dobrý den,

žádám Vás o vyjádření k technické infrastruktuře.

Důvod žádosti: Existence sítí

Název akce: Vyhledávací studie obchvatu – východní varianta

Žádost a případné přílohy jsou ke stažení zde:

<https://utilityreport.eu/collect/GetZipForSubjectTI?id=KZn2bwUTVcNGoa%2FjS4wvOg%3D%3D>

S pozdravem

Mott MacDonald CZ, spol. s r.o.
Ing. Pavel Štádání
Jaselská 205/25
60200 Brno
e-mail: pavel.stadani@mottmac.com

(Žádost byla zaslána prostřednictvím služby UtilityReport. Pokud chcete reagovat, nepoužívejte tlačítko Odpovědět. Kontakt na žadatele naleznete výše v e-mailu.)

Zákaznické centrum služby UtilityReport
e-mail: info@mawis.eu
telefon: +420 251 618 458

Vzniká Digitální technická mapa České republiky (DTM ČR).

Přináší správcům TI nové povinnosti. Podívejte se na [webové stránky DTMČR](#), které podrobně vysvětlují problematiku z pohledu vlastníků a správců technické infrastruktury. Pořádáme **bezplatné online semináře**. Přihlásit se můžete [zde](#).

Pavel Stadani

From: Luboš Štěpánek, Ing. <lubos.stepanek@zdas.cz>
Sent: 25 October 2022 09:37
To: Pavel Stadani
Cc: Prouzova Drahomira Ing.
Subject: FW: Žádost o vyjádření č. 2022380829 - Štadáni Pavel - Mott MacDonald CZ, spol. s r.o. - (ZDS č. 2022380829)
Attachments: 110kV.JPG
Follow Up Flag: Follow up
Flag Status: Completed

You don't often get email from lubos.stepanek@zdas.cz. [Learn why this is important](#)

Zdravím.

V uvedených lokalitách má ŽĎAS, a.s. sdělovací vedení mezi rozvodnami 110 kV ŽĎAS a EG.D Vatín (viz příloha). ŽĎAS, a.s. je správce vodního toku Šabrava.

S úctou

Ing Luboš Štěpánek
vedoucí provozu Energetika
ŽĎAS,a.s.
566643866
566642818
602751973
lubos.stepanek@zdas.cz

From: info@utilityreport.eu [mailto:info@utilityreport.eu]
Sent: Wednesday, October 19, 2022 1:31 PM
To: lubos.stepanek@zdas.cz
Subject: Žádost o vyjádření č. 2022380829 - Štadáni Pavel - Mott MacDonald CZ, spol. s r.o. - (ZDS č. 2022380829)

Dobrý den,

žádám Vás o vyjádření k technické infrastruktuře.

Důvod žádosti: Existence sítí

Název akce: Vyhledávací studie obchvatu – východní varianta

Žádost a případné přílohy jsou ke stažení zde:

<https://utilityreport.eu/collect/GetZipForSubjectTI?id=PJ%2BjGm%2FZYr1dx2x86Re0VA%3D%3D>

S pozdravem

Mott MacDonald CZ, spol. s r.o.

Ing. Pavel Štadáni

Jaselská 205/25

60200 Brno

e-mail: pavel.stadani@mottmac.com

(Žádost byla zaslána prostřednictvím služby UtilityReport. Pokud chcete reagovat, nepoužívejte tlačítko Odpovědět. Kontakt na žadatele naleznete výše v e-mailu.)

Zákaznické centrum služby UtilityReport

e-mail: info@mawis.eu

telefon: +420 251 618 458

Vzniká Digitální technická mapa České republiky (DTM ČR).

Přináší správcům TI nové povinnosti. Podívejte se na [webové stránky DTMČR](#), které podrobně vysvětlují problematiku z pohledu vlastníků a správců technické infrastruktury.

Pořádáme **bezplatné online semináře**. Přihlásit se můžete [zde](#).